

784000

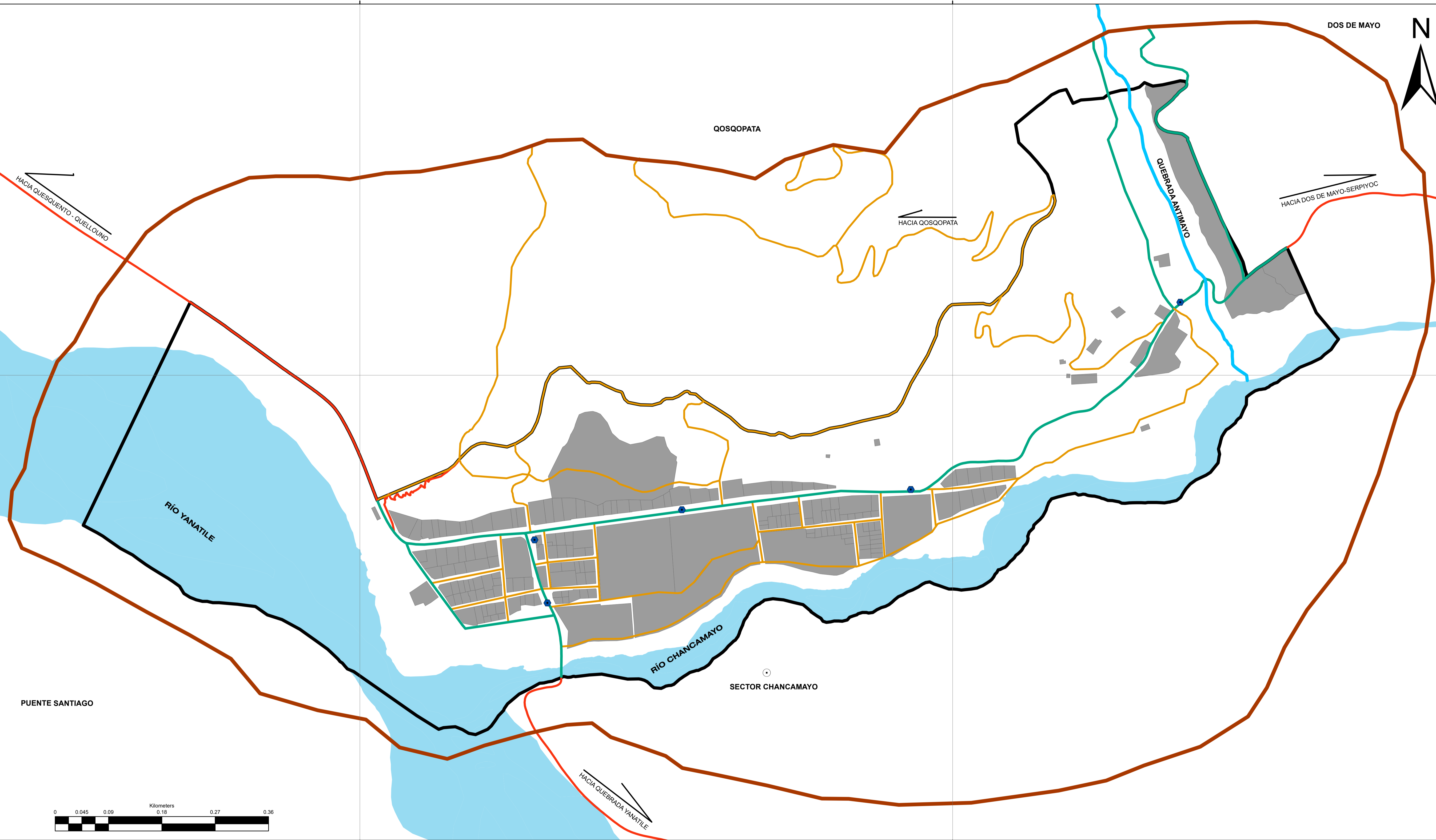
785000

DOS DE MAYO



8603000

8603000



784000

785000



Red vial departamental (Red publica rural)



Red vial Peatonal Ecológica (Red publica urbana)

LEYENDA BASE

- Centro Poblado
- Lotes
- Area de Intervencion Indirecta
- Area de Intervencion Directa
- Via Departamental
- Via Vecinal
- Hidrologia
- Quebrada
- Curvas de Nivel 5.00 ml

RED DE TRANSPORTE PUBLICO

Paraderos

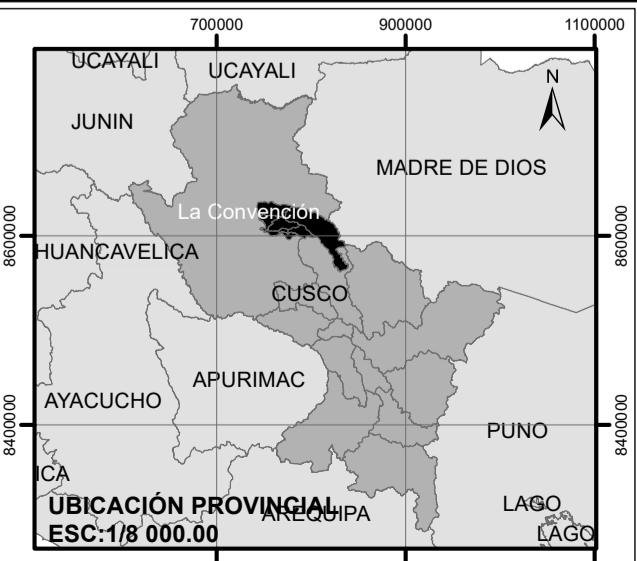
- Paraderos

Red de transportes

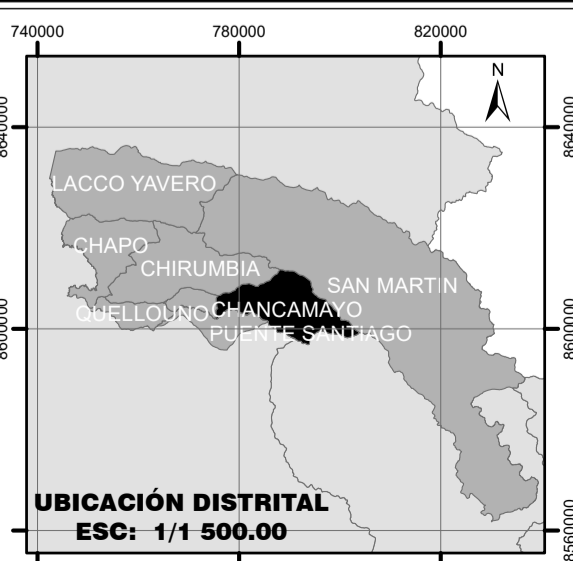
- Red de transporte publico rural
- Red de transporte publico urbano
- Vias



MAPA DE LOCALIZACION ESC: 1/32 000 000



UBICACION PROVINCIAL ESC: 1/8 000 000



UBICACION DISTRITAL ESC: 1/1 500 000

WGS_1984_UTM_Zone_18S
WKID: 32718 Authority: EPSG

Projection: Transverse_Mercator
False_Easting: 500000.0
False_Northing: 1000000.0
Central_Meridian: -75.0
Scale_Factor: 0.9996
Latitude_Of_Origin: 0.0
Linear Unit: Meter (1.0)



MUNICIPALIDAD
DISTRITAL DE QUELLOUNO

GERENCIA DE INFRAESTRUCTURA
DIVISION DE OBRAS PUBLICAS

PROYECTO: MEJORAMIENTO DE LOS SERVICIOS DE GESTION TERRITORIAL PARA EL DESARROLLO URBANO RURAL DEL DISTRITO DE QUELLOUNO, PROVINCIA DE LA CONVENCIÓN, DEPARTAMENTO DEL CUSCO

MAPA: **RED DE TRANSPORTE PUBLICO**

ELABORACION: EQUIPO TECNICO EU. CP. CHANCAMAYO

UBICACION: Departamento: Cusco, Provincia: La Convencion, Distrito: Queelouno, Centro Poblado: Queelouno, Sector: Queelouno

SISTEMA DE COORDENADAS: WGS 1984 UTM ZONA 18L SUR

ESCALA: **1/3 000**

Lamina: **MP -09**

FECHA: ABRIL 2024