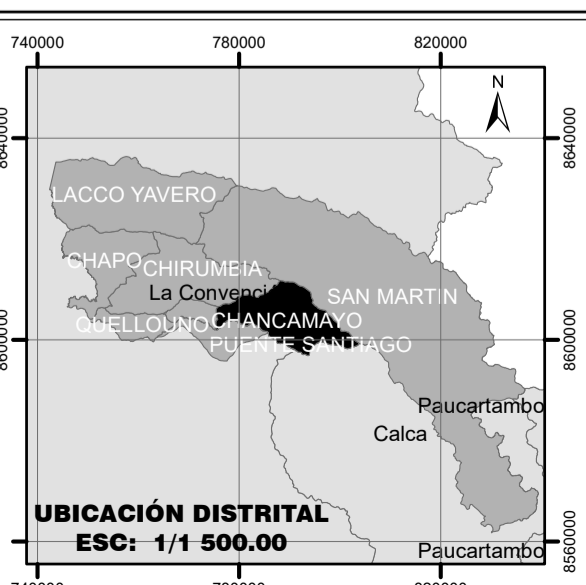
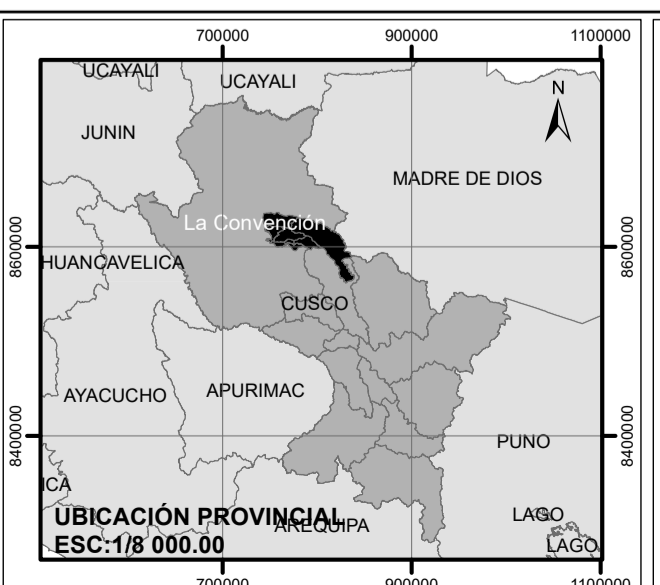
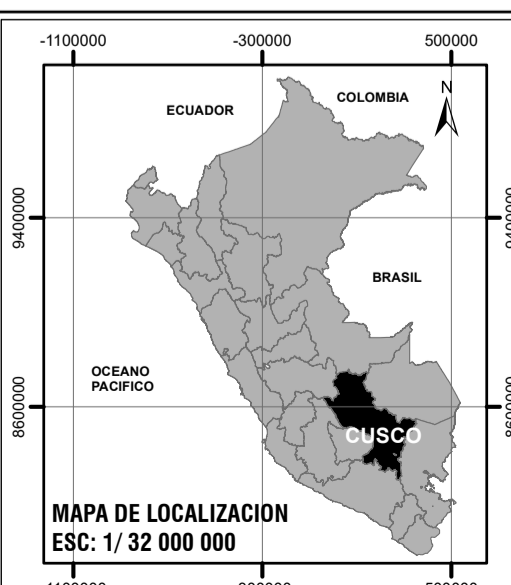


LEYENDA BASE		PROPUESTA RED DE ESPACIOS PUBLICOS	
	Centro Poblado		Recreación pasiva
	Lotes		Recreación activa
	Area de Intervención Indirecta		PROPUESTA CORREDORES ECOLOGICOS
	Area de Intervención Directa		Ciclovia- Senda peatonal
	Via Departamental		Peatonal
	Via Vecinal		Proyección
	Hidrología		
	Quebrada		
	Curvas de Nivel 5.00 ml		



WGS_1984_UTM_Zone_18S
WKID: 32718 Authority: EPSG

Projection: Transverse_Mercator
False_Easting: 500000.0
False_Northing: 1000000.0
Central_Meridian: -75.0
Scale_Factor: 0.9996
Latitude_Of_Origin: 0.0
Linear Unit: Meter (1.0)



MUNICIPALIDAD DISTRITAL DE QUELLOUNO			
GERENCIA DE INFRAESTRUCTURA DIVISION DE OBRAS PUBLICAS			
PROYECTO: MEJORAMIENTO DE LOS SERVICIOS DE GESTION TERRITORIAL PARA EL DESARROLLO URBANO RURAL DEL DISTRITO DE QUELLOUNO, PROVINCIA DE LA CONVENCIÓN, DEPARTAMENTO DEL CUSCO			
RED DE ESPACIOS PUBLICOS			
ELABORACION:	EQUIPO TECNICO EU. CP. CHANCAMAYO	ESCALA:	
UBICACION	Departamento: Cusco Provincia: La Convencion Distrito: Queollouno Centro Poblado: Chancamayo	SISTEMA DE COORDENADAS	WGS 1984 UTM ZONA 18L SUR
FUENTE:	Fuente Vecino	FECHA:	ABRIL 2024
		Lamina:	MP -13