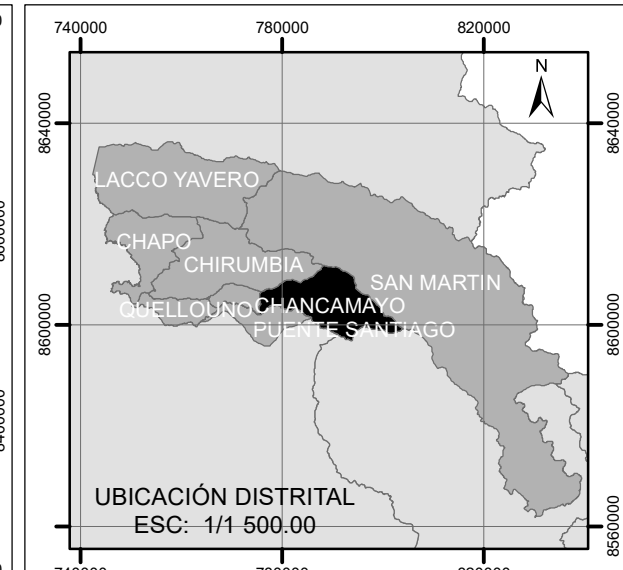
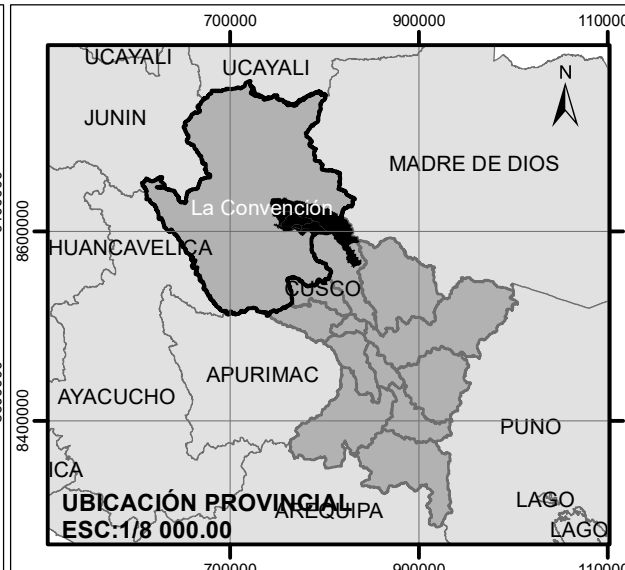
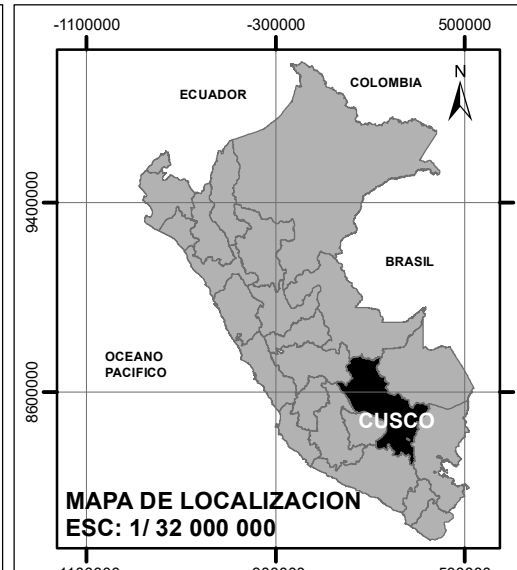


LEYENDA BASE

- Centro Poblado
- Lotes
- Área de Intervención Indirecta
- Área de Intervención Directa
- Via Departamental
- Via Vecinal
- Hidrología
- Quebrada
- Curvas de Nivel 5.00 ml

NÚCLEOS Y CORREDORES ECONÓMICOS

- Corredores Económicos**
- Corredor económico primario
 - Corredor económico secundario
 - Ruta turística - Via ecológica
- Núcleos económicos**
- Núcleos económicos principales



WGS_1984_UTM_Zone_18S
WKID: 32718 Authority: EPSG

Projection: Transverse_Mercator
False_Easting: 500000.0
False_Northing: 1000000.0
Central_Meridian: -75.0
Scale_Factor: 0.9996
Latitude_Of_Origin: 0.0
Linear Unit: Meter (1.0)



MUNICIPALIDAD			
DISTRITAL DE QUELLOUNO			
GERENCIA DE INFRAESTRUCTURA			
DIVISION DE OBRAS PUBLICAS			
TO: MEJORAMIENTO DE LOS SERVICIOS DE GESTION TERRITORIAL PARA EL DESARROLLO URBANO RURAL DEL DISTRITO DE QUELLOUNO, PROVINCIA DE LA CONVENCIÓN, DEPARTAMENTO DELCUSCO			
MAPA: NÚCLEOS Y CORREDORES ECONÓMICOS			
ELABORACION:	EQUIPO TECNICO EU. CP. CHANCAMAYO	ESCALA:	Lámina:
UBICACION	Departamento: Cusco	SISTEMA DE COORDENAD	WGS 1984 UTM ZONA 18
Distrito: Quellouno	Provincia: La Convencion	1/3 000	SUR
Centro Poblado: Chancam	FUENTE:	EQUIPO TECNICO	FECHA:
			ABRIL 2024
			MP -11