
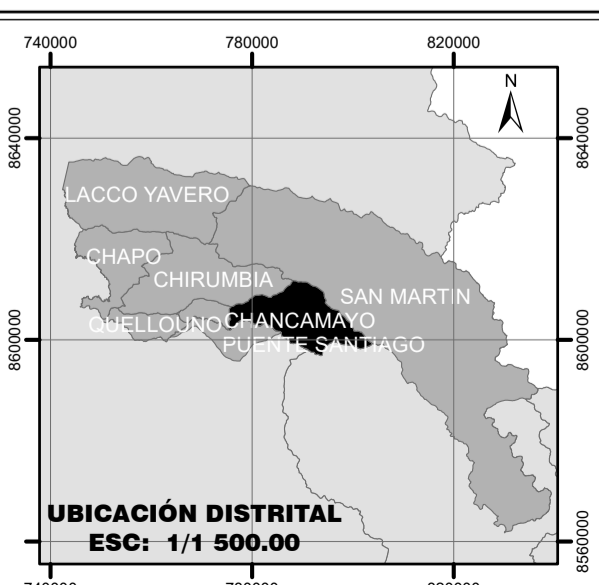
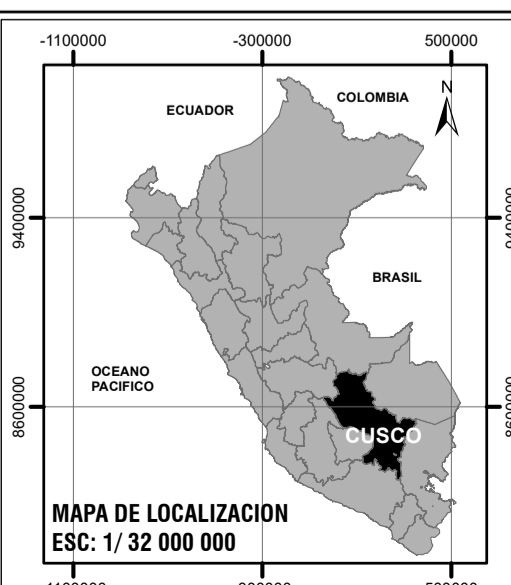


Red vial Primaria



Red vial secundaria

LEYENDA BASE		RED DE TRANSPORTE LOGISTICO	
	Centro Poblado		Red de transporte logístico primario
	Lotes		Red de transporte logístico secundario
	Area de Intervención Indirecta		Vias
	Area de Intervención Directa		Vía Departamental
	Vía Vecinal		Hidrología
	Quebrada		Curvas de Nivel 5.00 ml



WGS_1984_UTM_Zone_18S
WKID: 32718 Authority: EPSG
Projection: Transverse_Mercator
False_Easting: 500000.0
False_Northing: 1000000.0
Central_Meridian: -75.0
Scale_Factor: 0.9996
Latitude_Of_Origin: 0.0
Linear Unit: Meter (1.0)



MUNICIPALIDAD DISTRITAL DE QUELLOUNO			
GERENCIA DE INFRAESTRUCTURA DIVISION DE OBRAS PUBLICAS			
PROYECTO: MEJORAMIENTO DE LOS SERVICIOS DE GESTION TERRITORIAL PARA EL DESARROLLO URBANO RURAL DEL DISTRITO DE QUELLOUNO, PROVINCIA DE LA CONVENCIÓN, DEPARTAMENTO DEL CUSCO			
RED DE TRANSPORTE LOGISTICO			
ELABORACION: EQUIPO TECNICO EU. CP. CHANCAMAYO	ESCALA: SISTEMA DE COORDENADAS WGS 1984 UTM ZONA 18L SUR 1/3 000	LÁMINA: MP -10	FECHA: ABRIL 2024
UBICACION Departamento: Cusco Provincia: La Convencion Distrito: Quelouno Sector: Chancamayo	FUENTE: BAE CHANCAMAYO Fecha: 2024		