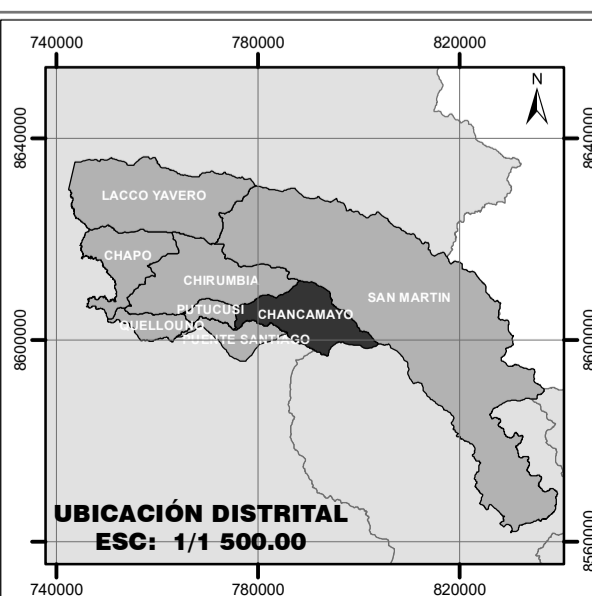
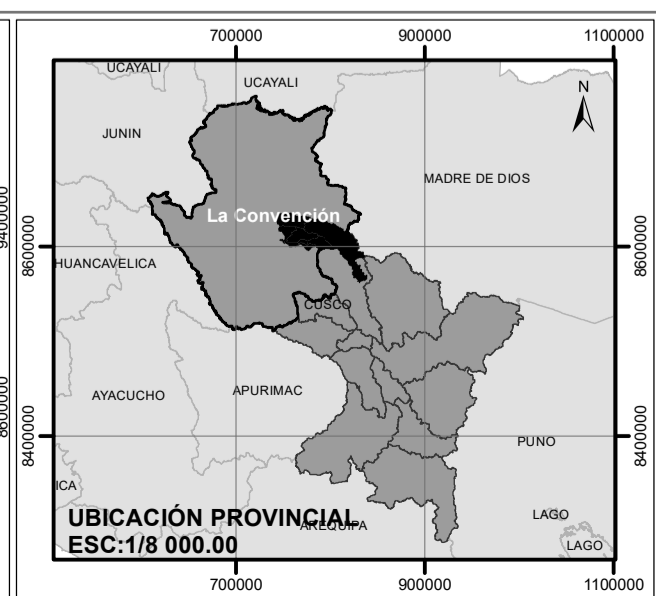
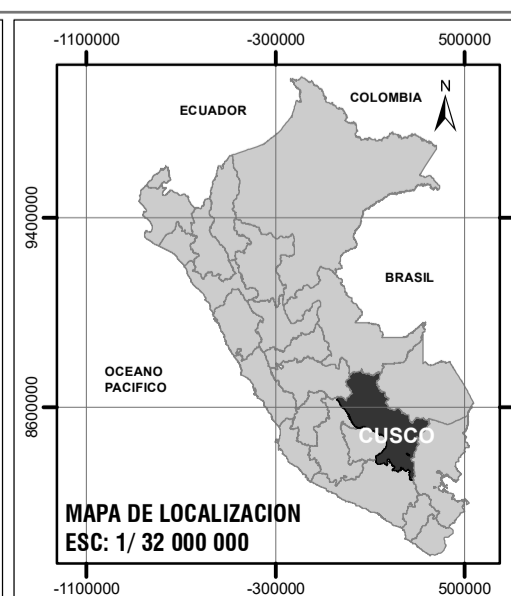


LEYENDA BASE
Implementación de planes de prevención y capacitación en GRD

Centro Poblado	Puntos de Refugio
Lotes	Zona de Evacuación
Área de Intervención Indirecta	Rutas de Evacuación
Área de Intervención Directa	
Via Departamental	
Via Vecinal	
Rio Chancamayo	
Rio Yanatile	
Quebrada	
Curvas de Nivel 5.00 ml	



WGS 1984 UTM Zone 18S
WKID: 32718 Authority: EPSG
Projection: Transverse Mercator
False_Easting: 500000.0
False_Northing: 1000000.0
Central_Meridian: -75.0
Scale_Factor: 0.9996
Latitude_Of_Origin: 0.0
Linear Unit: Meter (1.0)



MUNICIPALIDAD DISTRITAL DE QUELLOUNO			
GERENCIA DE INFRAESTRUCTURA DIVISION DE OBRAS PUBLICAS			
PROYECTO: MEJORAMIENTO DE LOS SERVICIOS DE GESTION TERRITORIAL PARA EL DESARROLLO URBANO RURAL DEL DISTRITO DE QUELLOUNO, PROVINCIA DE LA CONVENCIÓN, DEPARTAMENTO DEL CUSCO			
RUTAS DE EVACUACION Y REFUGIO TEMPORALES			
ELABORACION:	EQUIPO TECNICO EU. CP. CHANCAMAYO	ESCALA:	Lamina:
UBICACION Departamento: Cusco Provincia: La Convencion Distrito: Quellouno Sector: Chancamayo	SISTEMA DE COORDENADAS WGS 1984 UTM ZONA 18L SUR	1/3 500	MP -05
FUENTE:	Equipo Técnico EU.	FECHA:	ABRIL 2024