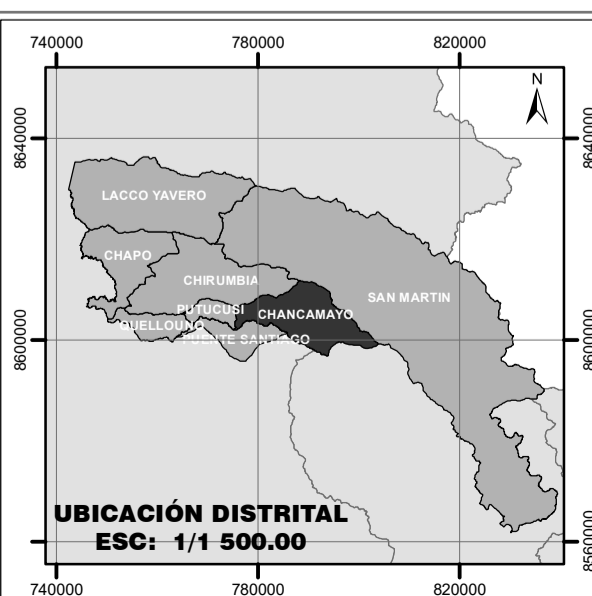
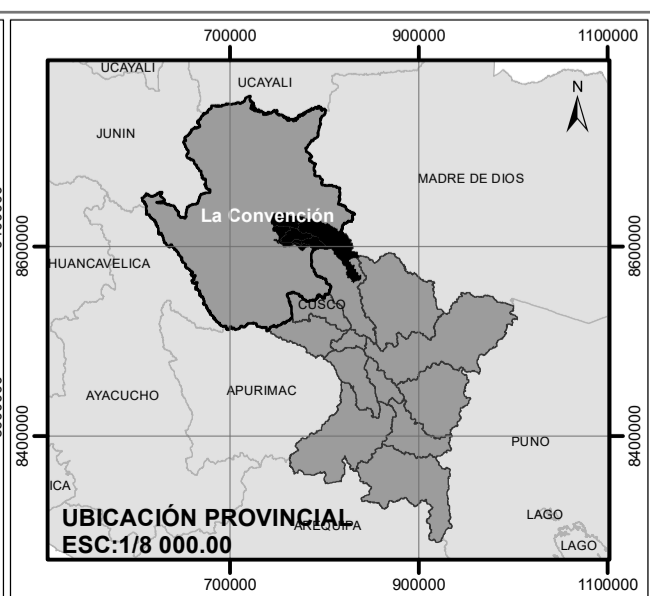
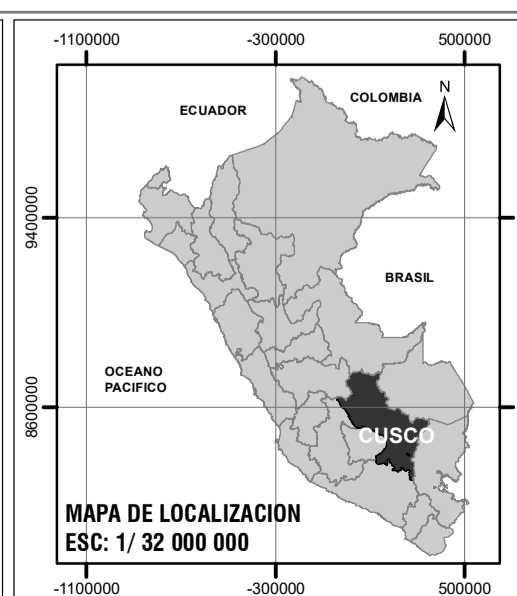


LEYENDA BASE
Prevención Y Reducción del Riesgo de Desastres

- Centro Poblado
- Lotes
- Área de Intervención Indirecta
- Área de Intervención Directa
- Vía Departamental
- Vía de Evitamiento
- Río
- Quebrada
- Curvas de Nivel 5.00 ml
- Defensa Ribereña, margen derecha del río Chancamayo y margen derecha del río Yanatile.
- Áreas de proyección por peligro muy alto en ambas margenes de la quebrada Antimayo, en ambas margenes del río Chancamayo y en la marge derecha del río Yanatile.
- Forestación en la ladera de la lomada Centineiyoc y la quebrada Antimayo



WGS 1984 UTM Zone 18S
 WKID: 32718 Authority: EPSG
 Projection: Transverse Mercator
 False_Easting: 500000.0
 False_Northing: 1000000.0
 Central_Meridian: -75.0
 Scale_Factor: 0.9996
 Latitude_Of_Origin: 0.0
 Linear Unit: Meter (1.0)



MUNICIPALIDAD
DISTRITAL DE QUELLOUNO
GERENCIA DE INFRAESTRUCTURA
DIVISION DE OBRAS PUBLICAS

PROYECTO: MEJORAMIENTO DE LOS SERVICIOS DE GESTION TERRITORIAL PARA EL DESARROLLO URBANO RURAL DEL DISTRITO DE QUELLOUNO, PROVINCIA DE LA CONVENCIÓN, DEPARTAMENTO DEL CUSCO

MAPA: **PREVENCIÓN Y REDUCCIÓN DE RIESGOS DE DESASTRES**

ELABORACIÓN: EQUIPO TÉCNICO EU. CP. CHANCAMAYO

UBICACIÓN: Departamento: Cusco
 Provincia: La Convención
 Distrito: Quellouno
 Sector: Chancamayo

SISTEMA DE COORDENADAS: WGS 1984 UTM ZONA 18L SUR

ESCALA: 1/3 500

FECHA: ABRIL 2024

MP -03