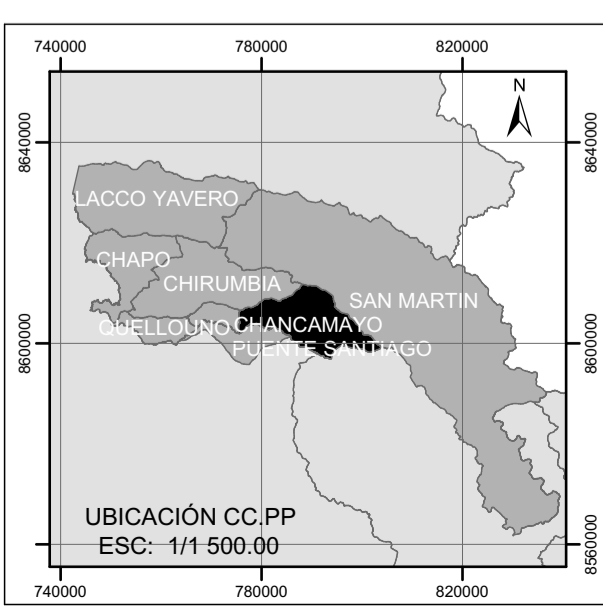
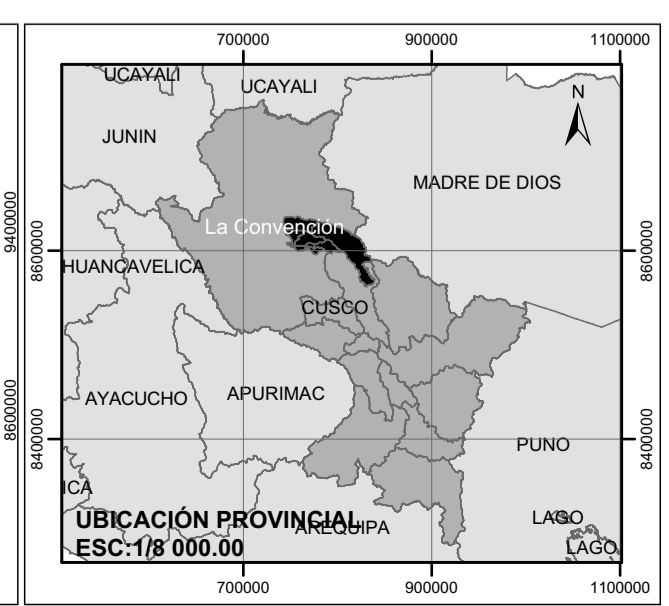
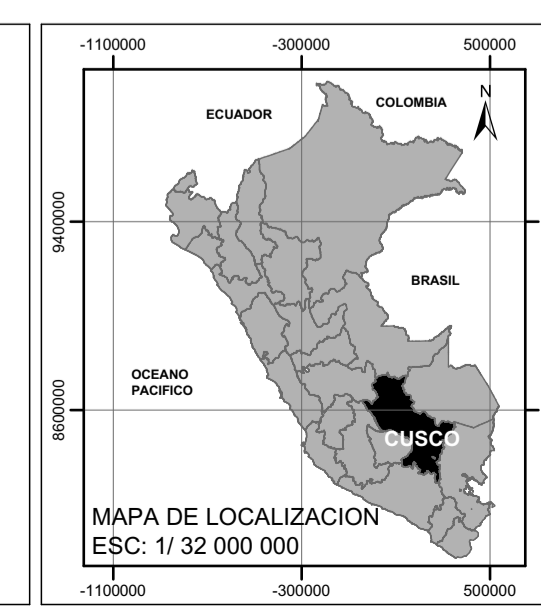


**LEYENDA**

<p><b>Ordenado y Planificado</b></p> <ul style="list-style-type: none"> <li> Barrio saludable</li> <li> Vivienda saludable</li> <li> Espacios públicos</li> <li> Centralidad principal</li> <li> Sub centralidad</li> <li> Acceso a servicios esenciales</li> <li> Accesibilidad Universal</li> </ul>	<p><b>Conservación Ambiental y Gestión de Recursos</b></p> <ul style="list-style-type: none"> <li> Uso sostenible para agricultura</li> <li> Protección para cuerpos de agua o recursos hídricos</li> <li> Protección por valor histórico</li> <li> Tratamiento de aguas residuales</li> <li> Gestión de residuos sólidos</li> <li> Mitigación del riesgo</li> </ul>	<p><b>Desarrollo Económico sostenible NUCLEOS ECONÓMICOS</b></p> <ul style="list-style-type: none"> <li> Flujo de desarrollo social y económico</li> <li> Flujo Ecoturístico</li> </ul> <p><b>EJES DE DESARROLLO ECONÓMICO</b></p> <ul style="list-style-type: none"> <li> Desarrollo económico primario</li> <li> Desarrollo económico secundario</li> <li> Eje de integración</li> </ul>	<p><b>Base Gráfica</b></p> <ul style="list-style-type: none"> <li> Lotes</li> <li> Área de Intervención Directa</li> <li> Hidrología</li> <li> Quebrada</li> </ul>
---	--	--	--



WGS 1984 UTM\_Zone 18S  
WKID: 32718 Authority: EPSG

Projection: Transverse\_Mercator  
False\_Easting: 500000.0  
False\_Northing: 1000000.0  
Central\_Meridian: -75.0  
Scale\_Factor: 0.9996  
Latitude\_Of\_Origin: 0.0  
Linear Unit: Meter (1.0)



<b>MUNICIPALIDAD</b>		<b>DISTRITAL DE QUELLOUNO</b>		
GESTION 2023-2026		GERENCIA DE INFRAESTRUCTURA		
DIVISION DE OBRAS PUBLICAS		PROYECTO: MEJORAMIENTO DE LOS SERVICIOS DE GESTION TERRITORIAL PARA EL DESARROLLO URBANO RURAL DEL DISTRITO DE QUELLOUNO, PROVINCIA DE LA CONVENCIÓN, DEPARTAMENTO DEL CUSCO		
MODELO DE DESARROLLO URBANO				
ELABORACION:	EQUIPO TECNICO E.U. CP. CHANCAMAYO	ESCALA:	1/3 500	Lamina:
UBICACION: Departamento: Cusco Provincia: La Convencion Distrito: Quelouno Centro Poblado: Chancamayo	SISTEMA DE COORDENADAS: WGS 1984 UTM_ZONA 18L SUR	FUENTE: EQUIPO TECNICO	FECHA: ABRIL 2024	<b>MP -01</b>