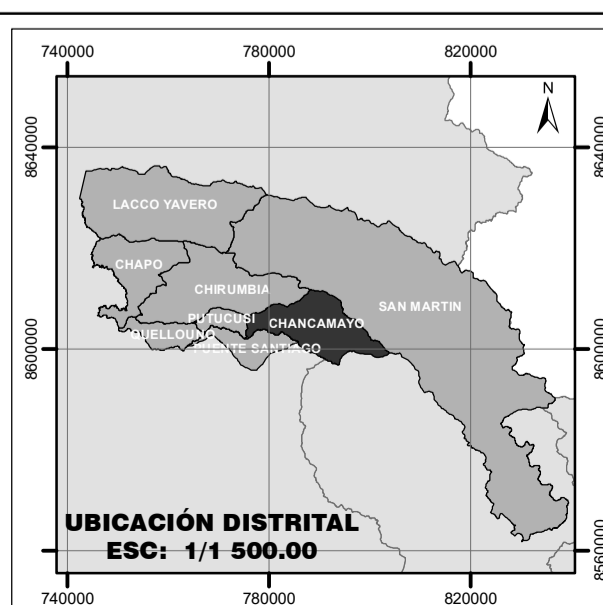
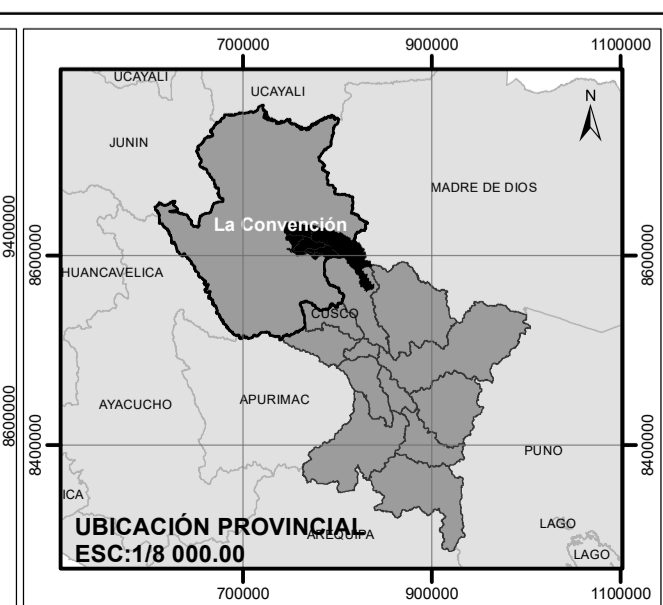
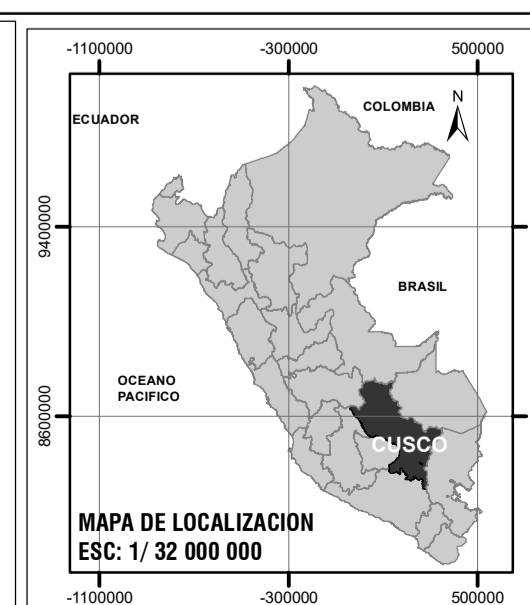


LEYENDA

- Centro Poblado
- Lotes
- ▨ Area de Intervencion Indirecta
- ▩ Area de Intervencion Directa
- Via Departamental
- Via Vecinal
- ▬ Quebrada Quellomayo
- ▬ Hidrologia
- ▬ Quebrada
- Curvas de Nivel 5.00 ml

MATERIAL DE CONSTRUCCION

- Adobe
- Concreto
- Otros
- Sin Construccion



WGS 1984 UTM Zone 18S
 WKID: 32718 Authority: EPSG
 Projection: Transverse Mercator
 False_Easting: 500000.0
 False_Northing: 1000000.0
 Central_Meridian: -75.0
 Scale_Factor: 0.9996
 Latitude_Of_Origin: 0.0
 Linear Unit: Meter (1.0)

ESQUEMA DE ACONDICIONAMIENTO URBANO

MUNICIPALIDAD DISTRICTAL DE QUELLOUNO
 GERENCIA DE INFRAESTRUCTURA DIVISION DE OBRAS PUBLICAS
 GESTION 2023-2026

PROYECTO: MEJORAMIENTO DE LOS SERVICIOS DE GESTION TERRITORIAL PARA EL DESARROLLO URBANO RURAL DEL DISTRITO DE QUELLOUNO, PROVINCIA DE LA CONVENCIÓN, DEPARTAMENTO DEL CUSCO

MAPA: **MATERIALIDAD DE LAS EDIFICACIONES**

ELABORACION: EQUIPO TECNICO EAU: CP CHANCAMAYO

UBICACION: Departamento: Cusco
 Provincia: La Convencion
 Distrito: Quellomayo
 Centro Poblado: Chancamayo
 Sector: Chancamayo

SISTEMA DE COORDENADAS: WGS 1984 UTM ZONA 18L SUR

ESCALA: 1/3 500

Lamina: **MD -27**

FECHA: ABRIL 2024