

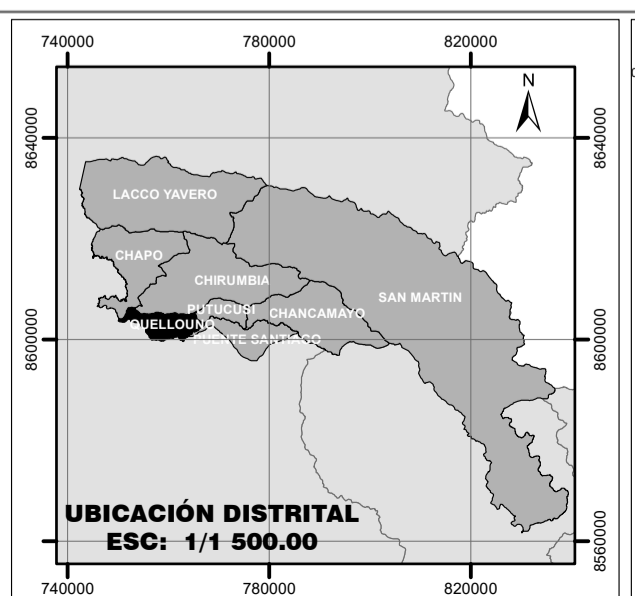
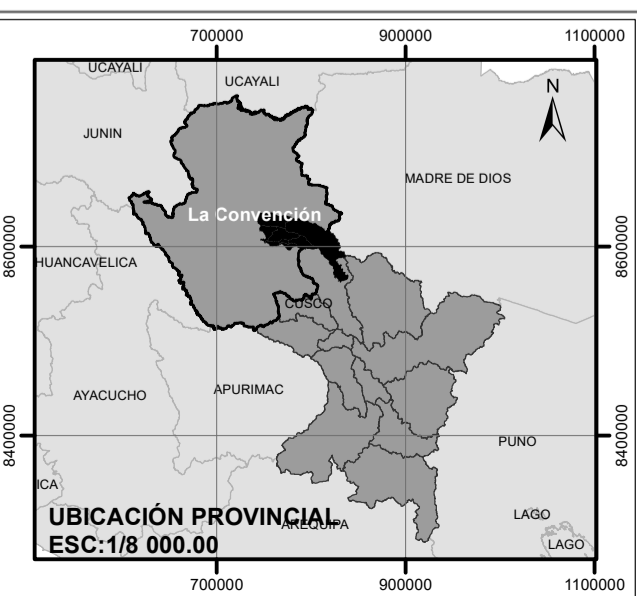
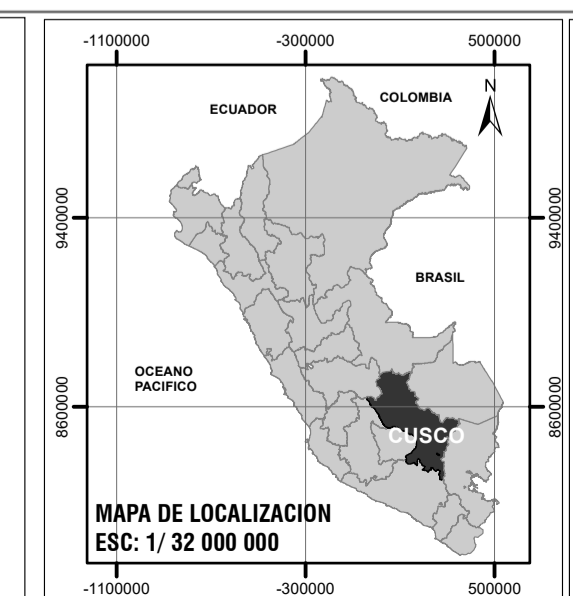
**LEYENDA**

	Centro Poblado		Lotes
	Area de Intervencion Indirecta		Area de Intervencion Directa
	Via Departamental		Via Vecinal
	Quebrada Quellomayo		Hidrologia
	Quebrada		Curvas de Nivel 5.00 ml

**Equipamiento Urbano Educativo, Salud, Comercial, Otros.**

	Equipamiento Educativo
	Equipamiento Salud
	Equipamiento Recreacion
	Equipamiento Comercial
	Equipamiento Administrativo
	Equipamiento Seguridad
	Equipamiento Otros



0 0.1 0.2 Kilometers 0.4 0.6 0.8

WGS 1984 UTM Zone 18S  
WKID: 32718 Authority: EPSG

Projection: Transverse Mercator  
False\_Easting: 500000.0  
False\_Northing: 1000000.0  
Central\_Meridian: -75.0  
Scale\_Factor: 0.9996  
Latitude\_Of\_Origin: 0.0  
Linear Unit: Meter (1.0)

<b>MUNICIPALIDAD DISTRITAL DE QUELLOUNO</b> GESTION 2023-2026			
<b>GERENCIA DE INFRAESTRUCTURA DIVISION DE OBRAS PUBLICAS</b>			
<b>PROYECTO: MEJORAMIENTO DE LOS SERVICIOS DE GESTION TERRITORIAL PARA EL DESARROLLO URBANO RURAL DEL DISTRITO DE QUELLOUNO, PROVINCIA DE LA CONVENCION, DEPARTAMENTO DEL CUSCO</b>			
<b>EQUIPAMIENTO URBANO</b>			
ELABORACION:	EQUIPO TECNICO EU. CP QUELLOUNO	ESCALA:	
UBICACION	Departamento: Cusco Provincia: La Convencion Distrito: Quellomayo Sector: Quellomayo	SISTEMA DE COORDENADAS	WGS 1984 UTM ZONA 18L SUR
FECHA:	SEPTIEMBRE 2023	ESCALA:	1/ 8 000
FUENTE: Instituto Nacional de Estadística e Informática Banco Mundial del JICA, Quellomayo Mapa Técnico		FECHA:	SEPTIEMBRE 2023
		<b>MD- 38</b>	