

USO ACTUAL DE SUELO	ÁREA HA	%	ÁREA HA	%	
SUELO PREDOMINANTEMENTE RESIDENCIAL	Vivienda	12,249	3.75	19,801	4.8410
SUELO PREDOMINANTEMENTE COMERCIAL	Vivienda - Comercio	1,312	0.38		
	Vivienda - Taller	0,353	0.11		
SUELO DEDICADO A EQUIPAMIENTOS	Educación	1,841	0.55		
	Salud	0,148	0.04	4,548	2,0887
OTROS USOS	Recreación pública	4,313	1.34		
	Religioso	0,272	0.07		
	Religioso	0,190	0.05		
	Comercio	0,055	0.01	3,174	1,8517
	Seguridad	0,061	0.02		
	Otros	2,894	0.87		
	Parque	3,352	1.02	1,303	0,391
	Vía	11,807	3.55		
	Río quebrada	21,067	7.26		
	Banco de arena	4,023	1.23	42,978	13,1407
SUELO ASOCIADO A BOSQUE, VEGETACIÓN Y OTROS	Área agrícola	42,249	14.8		
	Bosque	22,733	22.35		
	Matarral arbustivo	31,057	19.40		
	Vegetación secundaria en transición	61,414	18.99	256,264	78,3117
	Área alta montaña con escasa o sin vegetación	4,507	1.50		
Vegetación de playa	21,204	6.48			
TOTAL	327,096	100.00	327,096	100.0000	

**LEYENDA**

**Clasificación General de Uso de Suelos**

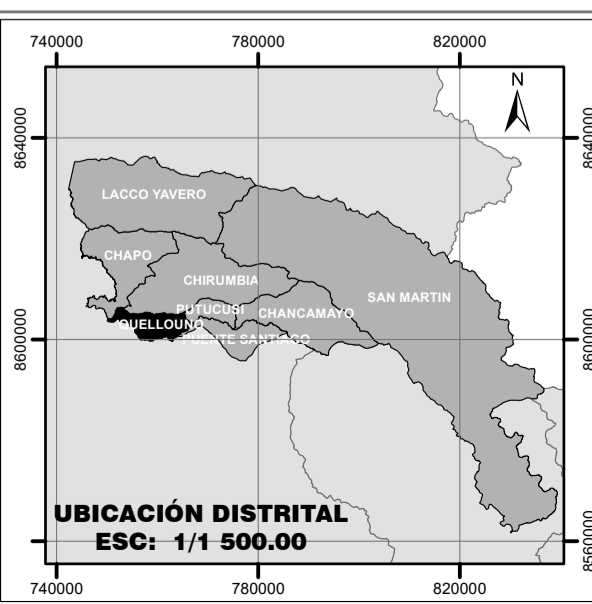
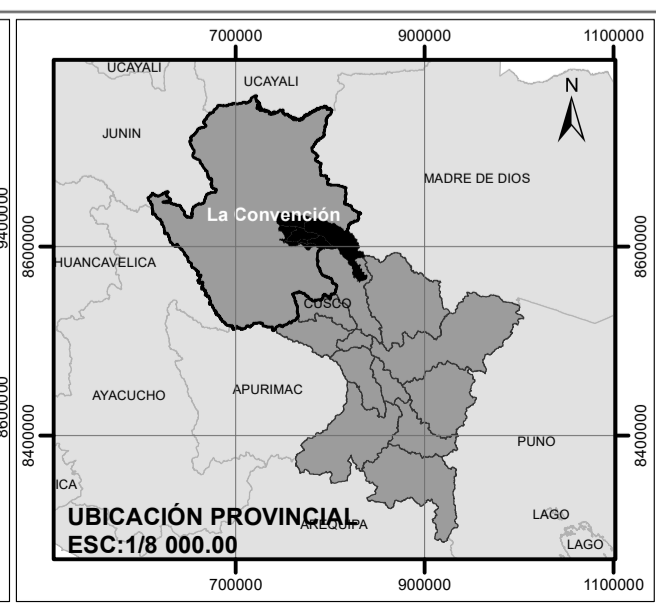
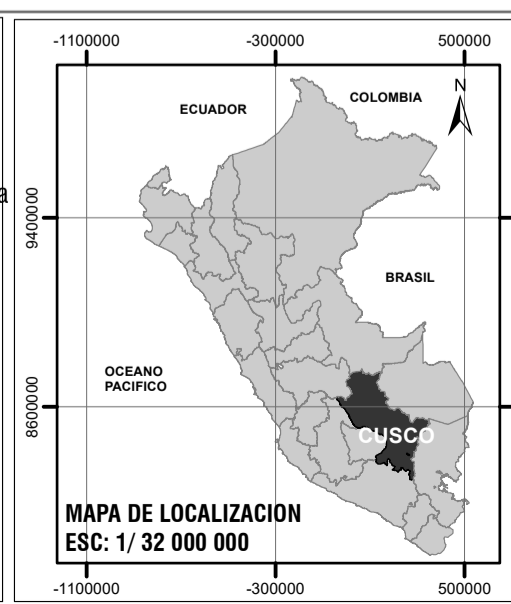
- Suelo Predominantemente Residencial
- Suelo Predominantemente Comercial
- Suelo Dedicado a Equipamientos
- Otros Usos
- Lotes Vacíos

**Suelo Agrícola, bosques, vegetación y otros**

- Área agrícola
- Área sin vegetación
- Bosque
- Áreas altoandinas con escasa o sin vegetación
- Matarral arbustivo
- Vegetación de playa
- Vegetación secundaria o en transición
- Otros
- Isla
- Banco de Arena
- Vía

**Infraestructura y Otros**

- Centro Poblado
- Lotes
- Área de Intervención Indirecta
- Área de Intervención Directa
- Vía Departamental
- Vía Vecinal
- Quebrada Quellomayo
- Hidrología
- Quebrada
- Curvas de Nivel 5.00 ml



WGS 1984 UTM Zone 18S  
WKID: 32718 Authority: EPSG

Projection: Transverse Mercator  
False\_Easting: 500000.0  
False\_Northing: 1000000.0  
Central\_Meridian: -75.0  
Scale\_Factor: 0.9996  
Latitude\_Of\_Origin: 0.0  
Linear Unit: Meter (1.0)

ESQUEMA DE ACONDICIONAMIENTO URBANO

QUELLOMAYO 2023 - 2033

**MUNICIPALIDAD**  
**DISTRITAL DE QUELLOMAYO**  
**GERENCIA DE INFRAESTRUCTURA**  
**DIVISION DE OBRAS PUBLICAS**

PROYECTO: MEJORAMIENTO DE LOS SERVICIOS DE GESTION TERRITORIAL PARA EL DESARROLLO URBANO RURAL DEL DISTRITO DE QUELLOMAYO, PROVINCIA DE LA CONVENCIÓN, DEPARTAMENTO DEL CUSCO

MAPA: **USO ACTUAL DE SUELO PREDOMINANTE**

ELABORACION: EQUIPO TECNICO EU. CP QUELLOMAYO

UBICACION: Departamento: Cusco  
Provincia: La Convencion  
Distrito: Quellomayo  
Sector: Quellomayo

SISTEMA DE COORDENADAS: WGS 1984 UTM ZONA 18L SUR

ESCALA: 1/8 000

FECHA: SEPTIEMBRE 2023

LÁMINA: **MD -30**