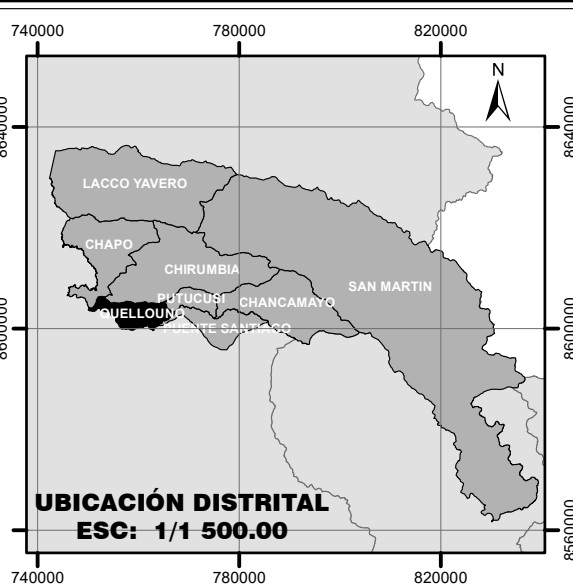
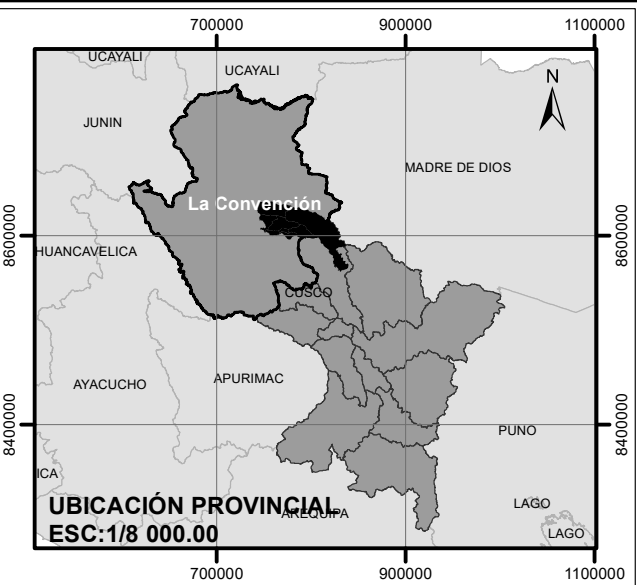
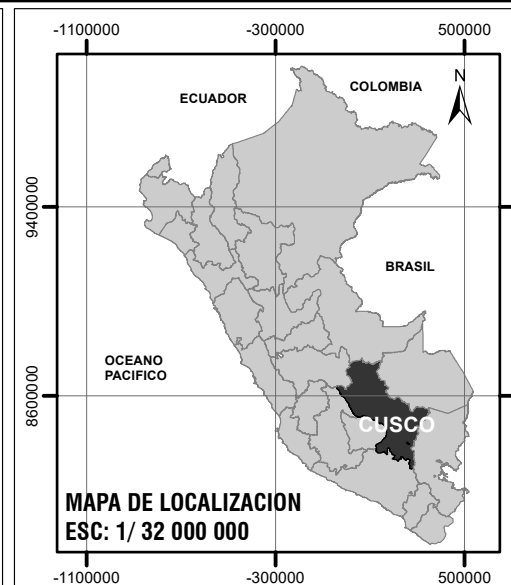


LEYENDA BASE		PROPUESTA CLASIFICACION DE USO DE SUELOS	
	Centro Poblado		Suelo urbano consolidado (SU1)
	Lotes		Suelo urbano en consolidado (SU2)
	Area de Intervencion Indirecta		Suelo urbanizable (SU3)
	Area de Intervencion Directa		Suelo de conservacion (SP1)
	Sectorizacion		Suelo de riesgo (SP2)
	Via Departamental		Suelo rural (SR)
	Via Vecinal		
	Hidrologia		
	Quebrada		
	Curvas de Nivel 5.00 ml		



 Kilometers 0 0.1 0.2 0.4 0.6 0.8	
WGS_1984_UTM_Zone_18S WKID: 32718 Authority: EPSG Projection: Transverse_Mercator False_Easting: 500000.0 False_Northing: 1000000.0 Central_Meridian: -75.0 Scale_Factor: 0.9996 Latitude_Of_Origin: 0.0 Linear Unit: Meter (1.0)	

<b>MUNICIPALIDAD</b> <b>DISTRITAL DE QUELLOUNO</b> <b>GERENCIA DE INFRAESTRUCTURA</b> <b>DIVISION DE OBRAS PUBLICAS</b>		
PROYECTO: MEJORAMIENTO DE LOS SERVICIOS DE GESTION TERRITORIAL PARA EL DESARROLLO URBANO RURAL DEL DISTRITO DE QUELLOUNO, PROVINCIA DE LA CONVENCION, DEPARTAMENTO DEL CUSCO		
<b>CLASIFICACION DE USO DE SUELOS</b>		
ELABORACION: EQUIPO TECNICO EU. CP. QUELLOUNO	ESCALA: <b>1/ 8 000</b>	LAMINA: <b>MP -07</b>
UBICACION: Departamento: Cusco Provincia: La Convencion Distrito: Quellouno Centro Poblado: Quellouno Sector: Quellouno	SISTEMA DE COORDENADAS: WGS 1984 UTM ZONA 18L SUR	FUENTE: Equipo tecnico
QUELLOUNO 2023 - 2028		FECHA: NOVIEMBRE 2023