

CAPÍTULO IV **SISTEMA DE INVERSIONES**



CONTENIDO

4.	CAPÍTULO IV: SISTEMA DE INVERSIONES.....	3
4.1	PROGRAMA DE INVERSIONES URBANAS.....	3
4.2	ESTRUCTURA DEL SISTEMA DE INVERSIONES.....	4
4.3	FUENTES DE FINANCIAMIENTO URBANO.....	19
4.3.1.	Fondo de Compensación Municipal (FONCOMUN),	19
4.3.2.	Otros Impuestos Municipales:	19
4.3.3.	Recursos Directamente Recaudados.	19
4.3.4.	Canon y Sobre canon.....	20
4.3.5.	Endeudamiento	20
4.3.6.	Alianza Público-Privada	20
4.3.7.	Obras por Impuestos	20
4.3.8.	Concesión.....	21
4.3.9.	Concurso de Proyectos MEF- FONIPREL.....	21
4.3.10.	Concurso de Fondo Invierte para el Desarrollo Territorial - MEF (FIDT).....	21
4.4	PROYECTOS PRIORIZADOS	24
4.5	PROYECTOS EN CARTERA DEL PROGRAMA MULTIANUAL.....	26
	DE INVERSIONES AL 2023	26
4.6	MATRIZ DE PROYECTOS	27
4.7	FICHAS DE PROYECTOS SEGÚN LOS PROGRAMAS.....	30

INDICE DE TABLAS

TABLA N° 4.1- 1: Horizontes de tiempo de proyectos.....	4
TABLA N° 4.1- 2: naturaleza de los proyectos.....	4
TABLA N° 4.1- 3: Estructura Del Programa De Inversiones.....	5
TABLA N° 4.1- 4: criterios de evaluación y puntaje	7
TABLA N° 4.1-5: Ideas de proyecto	8
TABLA N° 4.1-6: Priorizacion por requisitos minimos.....	11
TABLA N° 4.1- 7: proyectos fundamentales	15
TABLA N° 4.1-8: proyectos de articulación	16
TABLA N° 4.1-9: proyectos complementarios.....	18
TABLA N° 4.1-10: Proyectos en propuesta	21
TABLA N° 4.1-11: proyectos priorizados.....	25
TABLA N° 4.1-12: Matriz de proyectos	28

4. CAPÍTULO IV: SISTEMA DE INVERSIONES

4.1 PROGRAMA DE INVERSIONES URBANAS

Conforme lo refiere el RATDUS el Programa de Inversiones Urbanas es el instrumento de gestión económico - financiera que permite promover las inversiones públicas y privadas, para alcanzar los objetivos definidos en la propuesta general. El Programa Inversiones constituye el conjunto de programas y proyectos de acciones sectoriales que conforman una cartera de oportunidades de inversión pública, privada y mixta, con el fin de conseguir los objetivos del plan a través de propuestas para la mejora de la vivienda, la movilidad, la generación de nuevos espacios públicos y equipamiento, entre otros, coadyuvando así a alcanzar la visión del centro poblado. Cada uno de los proyectos es analizado de forma integral, y busca cerrar las brechas, bajo distintas líneas de acción, atendiendo a diversos temas que confluyen en el desarrollo de los mismos, tales como en el desarrollo social, desarrollo económico, la estructura urbana, la movilidad, la protección ecológica, la actividad productiva, la gestión del riesgo de desastres, la institucionalidad y la gestión urbana y rural.

El Programa Inversiones presenta una cartera de proyectos en fichas detalladas por cada proyecto, especificando la naturaleza del proyecto, su ubicación, población beneficiaria, entidades involucradas, problemática a solucionar, descripción y objetivos del proyecto, plazos de ejecución, inversión destinada, áreas

responsables y fuente de financiamiento; ello a fin de dejar claro el alcance y tipo de cada uno de los proyectos, para que su promoción ante diversas entidades públicas y privadas y/o organismos cooperantes sea más sencilla, y consecuentemente su ejecución más cercana. Estos proyectos, sin embargo, no tienen carácter normativo; son propositivos y de recomendación, manteniéndose abiertos a la actualización y ampliación periódica e incluso a la modificación, pues su propósito que sean considerados por todos los gobiernos locales y entidades de gobierno sectorial y que sean incorporados paulatinamente en sus distintos planes anuales y acciones de gobierno; fomentando acuerdos y pactos interdistritales y supramunicipales, para que finalmente se puedan elaborar y aprobar los perfiles y expedientes técnicos y la asignación presupuestal para su ejecución.

A. OBJETIVOS

El sistema de inversiones busca lograr los siguientes objetivos en concordancia a los ejes y objetivos estratégicos del plan:

- Elaborar una cartera priorizada de proyectos de manera organizada y sistemática con enfoque de desarrollo urbano y rural.
- Establecer los objetivos y alcances principales para cada uno de los proyectos planteados a fin de facilitar la formulación de perfiles en el marco de los sistemas de inversión público y privado.
- Plantear proyectos que generen modificaciones positivas de manera significativa en el ámbito de intervención, a fin de que se constituyan en puntos generadores de cambio y desarrollo social

- Promover la inversión pública y privada en zonas menos favorecidas, a partir de la exposición de propuestas posibles técnica y financieramente.
- Motivar a los diferentes actores económicos a involucrarse en el proceso de planificación territorial.

B. HORIZONTES DE TIEMPO

Conforme al RATDUS, el horizonte de planeamiento del EU es de largo plazo a diez (10) años, con previsiones para el mediano plazo a cinco (5) años y de corto plazo a dos (2) años; Para la ejecución de proyectos se consideran los siguientes horizontes temporales:

TABLA N° 4.1- 1: Horizontes de tiempo de proyectos

Horizonte de tiempo	
Corto plazo	A 02 años
Mediano plazo	A 05 años
Largo plazo	A 10 años

Elaboración: Equipo técnico EU- Proyecto Gestión Territorial Quellouno 2023.

C. NATURALEZA DE LOS PROYECTOS

A fin de orientar y valorar las cualidades y atribuciones de cada proyecto, el presente sistema de inversiones identifica tres tipos de proyectos:

TABLA N° 4.1- 2: naturaleza de los proyectos

Naturaleza de los proyectos	
Proyectos estratégicos	Son aquellos de carácter táctico cuya finalidad es el desarrollo del Centro Poblado en el contexto de las prioridades definidas como fundamentales para la consecución de los objetivos y metas el EU

Proyectos esenciales	Son aquellos de carácter prioritario, fundamentales en su ejecución para poder acometer los proyectos estructurantes o estratégicos del territorio.
Proyectos complementarios	Son aquellos que otorgan elementos adicionales para culminar el ciclo de los proyectos estructurantes y esenciales.

Elaboración: Equipo técnico EU- Proyecto Gestión Territorial Quellouno 2023.

4.2 ESTRUCTURA DEL SISTEMA DE INVERSIONES

El Sistema de Inversiones es el conjunto de proyectos identificados, priorizados y articulados territorialmente con las propuestas específicas, los cuales se presentan agrupados de acuerdo a los ejes estratégicos del EU.

A. PROGRAMAS

Los programas son el conjunto coherentemente y organizado de proyectos que son de naturaleza similar entre sí y están orientados al cumplimiento de los mismos objetivos estratégicos.

El presente plan define los programas en relación directa con los Ejes Estratégicos de la propuesta general, definiendo 5 programas.

A. Programa 1: DESARROLLO SOCIAL INCLUSIVO

B. Programa 2: INSTITUCIONAL PARTICIPATIVO

C. Programa 3: DESARROLLO ECONOMICO COMPETITIVO

D. Programa 4: PLANIFICADO Y CONECTADO

E. Programa 5: RESILIENTE Y SOSTENIBILIDAD AMBIENTAL

TABLA N° 4.1- 3: Estructura Del Programa De Inversiones

EJES ESTRATÉGICOS	OBJETIVOS ESTRATÉGICOS	PROYECTOS DE INVERSIÓN POR FUNCIÓN SEGÚN EL MEF
EJE 1: DESARROLLO SOCIAL INCLUSIVO	OE6.Garantizar la eficiencia en la prestación de los servicios básicos dotando calidad y cobertura para el desarrollo óptimo de las familias.	MVCS
	OE7.Garantizar la cobertura y disfrute de espacios públicos y áreas verdes para el desarrollo social inclusivo.	MVCS, MINAM
	OE8.Promover la calidad de servicios de educación, salud, recreación con la dotación de infraestructura de equipamiento urbano para el goce de salud, calidad de educación y potenciar la cultura de la población.	MINEDU, MINSAL, MINCUL
EJE 2: INSTITUCIONAL PARTICIPATIVO	OE13.Fortalecer la gobernanza y el compromiso de las instituciones en la gestión urbanística	PCM
EJE 3: DESARROLLO ECONOMICO COMPETITIVO	OE1.Fortalecer el nivel de instrucción de la ciudadanía para el trabajo y la producción competitiva.	PRODUCE, MTPE
	OE2.Impulsar el desarrollo competitivo de las actividades económicas y su articulación efectiva a los mercados	PRODUCE, MTPE
	OE3.Fortalecer el capital humano para generar una economía diversificada y competitiva en los sectores económicos de la zona"	PRODUCE, MTPE
EJE 4: PLANIFICADO Y CONECTADO	OE9.Promover la ocupación ordenada y articulada con la estructuración urbana fomentando una adecuada consolidación.	MTC
	OE10.Establecer la clasificación general de suelos, la zonificación para regular y gestionar el uso y ocupación de suelo urbano y rural.	MTC

	OE11.Promover la consolidación de viviendas seguras y saludables (ordenada)	MVCS
	OE12.Dotar de adecuada e inclusiva accesibilidad a la población del ámbito de intervención.	MTC
EJE 5: RESILIENTE Y SOSTENIBILIDAD AMBIENTAL	OE4.Proteger, conservar y recuperar los recursos naturales para el desarrollo sostenible, propiciando calidad y capacidad adaptativa frente el cambio climático.	MINAM, MVCS MINAGRI
	OE5.Implementar la gestión de riesgo en el ámbito de intervención, propiciando el desarrollo urbano con la ocupación segura del territorio y la resiliencia ante riesgo a desastres.	MINAM, MVCS, MINAGRI

Elaboración: Equipo técnico EU- Proyecto Gestión Territorial Quellouno 2023.

B. PROYECTOS

Los proyectos pueden definirse como el conjunto de actividades concretas coordinadas e interrelacionadas, cuya intervención está limitada en el tiempo, y que se realiza con el fin de resolver problemas específicos, cuyos beneficios pueden identificarse de forma independiente de los generados por otros proyectos. A partir de la determinación de programas que se definen en correspondencia a los ejes estratégicos, se organizaron proyectos tomando en cuenta las demandas y requerimientos del centro poblado y su área de influencia. En el procedimiento de priorización de proyectos se ha utilizado una matriz, tomando en cuenta la importancia y repercusión en el ámbito local, distrital y sectorial, así como la incidencia directa con cada uno de los ejes estratégicos del EU. Para este fin se tomaron valores diferenciados en tres grados de pertinencia o relación como se muestra a continuación:

C. CRITERIOS PARA LA SELECCIÓN Y PRIORIZACIÓN DE PROYECTOS

La identificación de la cartera de proyectos es la tarea más importante del proceso de formulación del Plan de Desarrollo Urbano. Los proyectos identificados en la formulación del presente EU tienen las siguientes características generales:

- a) Permiten contribuir a la solución de la problemática urbana en el ámbito de implementación del Plan.
- b) Cuentan con una localización estratégica por lo que se puede conocer su ubicación y la disponibilidad de terrenos para llevarlos a cabo, es decir, para ejecutarlos.
- c) Cuentan con el aval de la población y de las autoridades locales

La ocupación del territorio en el ámbito urbano del centro poblado de Quellouno se ha venido desarrollando sin una planificación adecuada, motivo por el cual es necesario la ejecución de proyectos que permitan mejorar su infraestructura urbana, teniendo en cuenta el diagnóstico del ámbito a intervenir observamos que el centro poblado de Quellouno carece especialmente de instituciones educativas de nivel inicial y centros integrales para el apoyo a las poblaciones vulnerables, así como también su infraestructura de servicios básicos (agua, saneamiento, electricidad), seguridad ciudadana, entre otros aspectos.

Otro problema identificado en el centro poblado de Quellouno es la vulnerabilidad frente a peligros de inundación y desborde por las crecidas del río Yanatile y quebrada Quellomayo, que exige la ejecución de un proyecto de fortalecimiento de las riberas de ambos ríos.

La escasez de áreas verdes en el centro poblado Quellouno también es un problema, por lo que se requiere la ejecución de proyectos que permitan dotar de parques, jardines, y espacios públicos a la comunidad.

Para llegar a identificar la lista de proyectos priorizados se requirió elaborar un proceso metodológico que comprende:

- ✓ **Primer lugar**, según el manual para la elaboración de Planes de Desarrollo Urbano y Planes de Desarrollo Metropolitano en el marco de la Reconstrucción con Cambios”, se realizó una calificación por parte del equipo multidisciplinario sobre los criterios metodológicos para la priorización de programas y actividades del programa de inversiones. Los criterios considerados para la calificación de los proyectos de la cartera son:
 - *Seguridad física*: Proyectos que están cercanos a zonas de peligro, cuyo impacto sobre el desarrollo de la población de la zona sea alto. Con un puntaje de 7 puntos
 - *Servicios básicos*: Proyectos que cierren brechas respecto a servicios públicos primarios como saneamiento, electrificación, telecomunicaciones. Con un puntaje de 5 puntos
 - *Infraestructura y movilidad urbana*: Proyectos que cierren brechas respecto a servicios públicos primarios y que implementen de equipamiento urbano a la población como vías. Con un puntaje de 3 puntos.
 - *Equipamiento y espacios públicos*: Proyectos que cierren brechas respecto a servicios públicos primarios y que implementen de equipamiento urbano a la población. Con un puntaje de 3 puntos

- *Económico productiva*: Proyectos que contribuyen al desarrollo económico de la zona. Con un puntaje de 2 puntos

- *Ecológica*: proyectos fomentan el uso y cuidado racional de los elementos que componen la naturaleza, por lo tanto, promueven prácticas responsables para no dañar al medio ambiente y proponen soluciones para el buen uso de los recursos naturales. Con un puntaje de 3 puntos

- *Población beneficiaria directa*: Proyectos que beneficien de forma directa a más cantidad de población. Con un puntaje de 3 puntos.

TABLA N° 4.1- 4: criterios de evaluación y puntaje

7	5	3	3	2	3	3	26
SEGURIDAD FÍSICA	SERVICIOS BÁSICOS	INFRAESTRUCTURA Y MOVILIDAD URBANA	EQUIPAMIENTOS Y ESPACIOS PÚBLICOS	ECONÓMICO PRODUCTIVO	ECOLÓGICO	POBLACION BENEFICIARIA	CALIFICACION

Los puntajes iniciales se califican de acuerdo a los criterios del equipo multidisciplinario considerando los alcances de los criterios establecidos. Seguidamente se realiza una suma aritmética para cuantificar la puntuación final.

Presentamos la cartera de inversiones con las propuestas a calificar.

TABLA N° 4.1-5: Ideas de proyecto

IDEAS DE PROYECTOS									
N°	PRIORIZACION POR PUNTAJE A NIVEL MULTIDISCIPLINARIO	SEGURIDAD FISICA	SERVICIOS BASICOS	INFRAESTRUCTURA Y MOVILIDAD	EQUIPAMIENTOS Y ESPACIOS PUBLICOS	ECONOMICO PRODUCTIVO	ECOLOGICO	POBLACION BENEFICIARIA	CALIFICACION
		7	5	3	3	2	3	3	26
1	REHABILITACION DE LA COBERTURA VEGETAL A TRAVES DE LA FORESTACION Y REFORESTACION EN LOS CUERPOS DE AGUA MANANTES (SANTA LUCIA I, SANTA LUCIA II, EBENEZER, LIMONCHAYOC), QUEBRADAS (NOGALNIYOC, PINIPINIYOC, QUELLOMAYO), FAJA MARGINAL DEL RIO YANATILE Y LOS CERROS (TUNASMOCO Y PABELLON) CON ESPECIES ENDEMICAS DE LA ZONA EN EL DISTRITO DE QUELLOUNO	7	2	2	2	1	5	2	21
2	IMPLEMENTACION DEL SISTEMA DE MONITOREO DE LA CALIDAD AMBIENTAL EN EL AREA URBANA Y DE EXPANSIÓN, DEL CENTRO POBLADO DE QUELLOUNO, EN EL DISTRITO DE QUELLOUNO, PROVINCIA DE LA CONVENCION, DEPARTAMENTO DE CUSCO	4	5	2	2	1	3	3	20
3	CREACION DE LA DISPOSICION FINAL DE RECEPCION Y MANEJO DE RESIDUOS SOLIDOS NO MUNICIPALES DEL CENTRO POBLADO DE QUELLOUNO, EN EL DISTRITO DE QUELLOUNO, PROVINCIA DE LA CONVENCION, DEPARTAMENTO DE CUSCO	6	1	1	3	3	3	2	19
4	CONSTRUCCION DE LA DEFENSA RIBEREÑA EN LA MARGEN DERECHA DEL RIO QUELLOUNO , DESDE EL PUENTE CARROZABLE HASTA EL INICIO DEL SECTOR REMOLINO, MARGEN IZQUIERDA EN EL SECTOR PAMPA TUNQUIMAYO, DEL CENTRO POBLADO DE QUELLOUNO, DEL DISTRITO DE QUELLOUNO, PROVINCIA DE LA CONVENCION DEPARTAMENTO DE CUSCO	7	2	2	2	1	3	1	18
5	CONSTRUCCION DE LA DEFENSA RIBEREÑA DE AMBAS MARGENES DEL QUEBRADA QUELLOMAYO DESDE EL PUENTE PEATONAL HASTA EL ENCUENTRO CON EL RIO QUELLOUNO, DEL DISTRITO DE QUELLOUNO, PROVINCIA DE LA CONVENCION DEPARTAMENTO DE CUSCO	7	2	2	1	1	3	2	18
6	ESTABILIZACION DE SUELOS EN LAS LADERAS DE LA QUEBRADA QUELLOMAYO, TUNASMOCO Y PARTE BAJA DEL CERRO PABELLON A TRAVES DE LA FORESTACION Y REFORESTACION CON PLANTAS NATIVAS, DEL CENTRO POBLADO DE QUELLOUNO, DEL DISTRITO DE QUELLOUNO, PROVINCIA DE LA CONVENCION DEPARTAMENTO DE CUSCO	7	1	3	1	2	1	3	18
7	IMPLEMENTACION DE UN SISTEMA DE ALERTA TEMPRANA EN EL CENTRO POBLADO DE QUELLOUNO DEL DISTRITO DE QUELLOUNO, PROVINCIA DE LA CONVENCION, DEPARTAMENTO DE CUSCO	3	5	1	1	1	3	3	17
8	ELABORACION DEL PLAN ESPECIFICO PARA LA ZREI: ZONA DE REGLAMENTACION ESPECIAL POR PELIGROS DE INUNDACION FLUVIAL Y FLUJO DE DETRITOS, EN LOS SECTORES DE LAS AMÉRICAS, QUELLOUNO PARTE BAJA, NARANJAL Y PAMPA TUNQUIMAYO DEL CENTRO POBLADO DE QUELLOUNO, DEL DISTRITO DE QUELLOUNO, PROVINCIA DE LA CONVENCION DEPARTAMENTO DE CUSCO	7	1	2	1	1	3	2	17

9	ELABORACION DEL PLAN ESPECIFICO PARA LA ZRE2: ZONA DE REGLAMENTACION ESPECIAL POR PELIGROS DE INUNDACION Y EROSION PLUVIAL, EN LOS SECTORES DE LAS AMERICAS, MIRAFLORES Y EBENEZER DEL CENTRO POBLADO DE QUELLOUNO, DEL DISTRITO DE QUELLOUNO, PROVINCIA DE LA CONVENCION DEPARTAMENTO DE CUSCO	7	2	2	1	1	2	1	16
10	CREACION DEL PUENTE VEHICULAR SOBRE LA QUEBRADA QUELLOMAYO EN EL SECTOR LAS AMERICAS, DEL CENTRO POBLADO DE QUELLOUNO, EN EL DISTRITO DE QUELLOUNO, PROVINCIA DE LA CONVENCION, DEPARTAMENTO DE CUSCO	7	1	1	1	1	2	2	15
11	CREACION DE LA VIA DE EVITAMIENTO LIMONCHAYOC DEL CENTRO POBLADO DE QUELLOUNO, EN EL DISTRITO DE QUELLOUNO, PROVINCIA DE LA CONVENCION, DEPARTAMENTO DE CUSCO	2	3	2	3	2	1	2	15
12	MEJORAMIENTO Y AMPLIACIÓN DE LAS VIAS ARTERIALES (TRAMOS: LAS AMERICAS-MIRAFLORES, LAS AMERICAS-HATUNPAMPA Y LAMBARRY-EBENEZER) DEL CENTRO POBLADO DE QUELLOUNO DEL DISTRITO DE QUELLOUNO- PROVINCIA DE LA CONVENCION - DEPARTAMENTO DE CUSCO	4	1	3	1	2	3	1	15
13	MEJORAMIENTO DEL PUENTE VEHICULAR SOBRE EL RIO QUELLOUNO EN LA PARTE BAJA DE QUELLOUNO, DISTRITO DE QUELLOUNO DEL CENTRO POBLADO DE QUELLOUNO, EN EL DISTRITO DE QUELLOUNO, PROVINCIA DE LA CONVENCION, DEPARTAMENTO DE CUSCO	4	1	1	3	2	1	3	15
14	MEJORAMIENTO Y AMPLIACIÓN DE LOS SERVICIOS DE TRANSITABILIDAD DE VÍAS COLECTORAS Y LOCALES URBANAS EN NARANJAL, SULLUCUYOC, EBENEZER, LAS AMERICAS, PAMPA TUNQUIMAYO DEL CENTRO POBLADO DE QUELLOUNO, EN EL DISTRITO DE QUELLOUNO, PROVINCIA DE LA CONVENCION, DEPARTAMENTO DE CUSCO	1	5	1	1	1	3	2	14
15	CONSTRUCCION DEL TERMINAL TERRESTRE DE TRANSPORTE PUBLICO EN EL CENTRO POBLADO DE QUELLOUNO, EN EL DISTRITO DE QUELLOUNO, PROVINCIA DE LA CONVENCION, DEPARTAMENTO DE CUSCO	4	1	3	1	2	1	2	14
16	CONSTRUCCION DEL CENTRO EDUCACION TECNICO PRODUCTIVO - CETPRO EN EL CCPP DE QUELLOUNO, EN EL DISTRITO DE QUELLOUNO, PROVINCIA DE LA CONVENCION, DEPARTAMENTO DE CUSCO	1	3	3	3	1	1	2	14
17	CREACION DEL CENTRO EDUCATIVO BASICA REGULAR NIVEL INICIAL CUNA-JARDIN SECTOR MIRAFLORES Y LAS AMERICAS DEL CENTRO POBLADO DE QUELLOUNO, EN EL DISTRITO DE QUELLOUNO, PROVINCIA DE LA CONVENCION, DEPARTAMENTO DE CUSCO	2	5	1	1	1	1	3	14
18	CREACION DE CENTRO EDUCATIVO BASICA REGULAR NIVEL INICIAL CUNA -JARDIN SECTOR EBENEZER DEL CENTRO POBLADO DE QUELLOUNO, EN EL DISTRITO DE QUELLOUNO, PROVINCIA DE LA CONVENCION, DEPARTAMENTO DE CUSCO	3	1	3	1	2	1	2	13
19	CONSTRUCCIÓN DE CASA CULTURAL, EN EL DISTRITO DE QUELLOUNO, PROVINCIA DE LA CONVENCION, DEPARTAMENTO DE CUSCO	3	1	3	1	2	1	2	13
20	CONSTRUCCION DE CENTRO INTEGRAL DE ATENCION A LA POBLACION VULNERABLE DEL CENTRO POBLADO DE QUELLOUNO, EN EL DISTRITO DE QUELLOUNO, PROVINCIA DE LA CONVENCION, DEPARTAMENTO DE CUSCO	2	3	2	3	1	1	1	13
21	CONSTRUCCIÓN DE UN NUEVO CEMENTERIO MUNICIPAL, DEL CENTRO POBLADO DE QUELLOUNO, EN EL DISTRITO DE QUELLOUNO, PROVINCIA DE LA CONVENCION, DEPARTAMENTO DE CUSCO	2	1	1	3	1	2	3	13
22	CONSTRUCCION DE ESTACION DE BOMBEROS EN EL CENTRO POBLADO DE QUELLOUNO, DISTRITO DE QUELLOUNO, PROVINCIA DE LA CONVENCION, DEPARTAMENTO DE CUSCO.	3	1	1	2	2	3	1	13

23	REHUBICACION DEL CAMAL MUNICIPAL QUELLOUNO DEL CENTRO POBLADO DE QUELLOUNO, EN EL DISTRITO DE QUELLOUNO, PROVINCIA DE LA CONVENCION, DEPARTAMENTO DE CUSCO	3	2	1	3	1	1	2	13
24	CREACION DE LA PLAZOLETA EN EBENEZER, DEL CENTRO POBLADO DE QUELLOUNO, EN EL DISTRITO DE QUELLOUNO, PROVINCIA DE LA CONVENCION, DEPARTAMENTO DE CUSCO	3	2	2	1	1	2	1	12
25	CREACION DE LA LOSA DEPORTIVA Y PARQUE INFANTIL EN EL SECTOR EBENEZER, DEL CENTRO POBLADO DE QUELLOUNO, EN EL DISTRITO DE QUELLOUNO, PROVINCIA DE LA CONVENCION, DEPARTAMENTO DE CUSCO	5	0.5	0.5	0.5	0.5	3	2	12
26	CREACION DEL CENTRO DE ESPARCIMIENTO ECOLOGICO "EL NARANJAL" EN EL CENTRO POBLADO DE QUELLOUNO, EN EL DISTRITO DE QUELLOUNO, PROVINCIA DE LA CONVENCION, DEPARTAMENTO DE CUSCO	3	2	1	3	1	1	1	12
27	AMPLIACIÓN Y MEJORAMIENTO DEL ATRACTIVO TURISTICO MIRADOR DE TORRECHAYOC EN EL SECTOR DE TUNASMOCO EN EL CENTRO POBLADO DE QUELLOUNO, EN EL DISTRITO DE QUELLOUNO, PROVINCIA DE LA CONVENCION, DEPARTAMENTO DE CUSCO	2	1	2	3	0.5	1	1	10.5
28	CREACIÓN DEL CORREDOR ECOLOGICO Y ESPACIOS PUBLICOS DEL CENTRO POBLADO DE QUELLOUNO, EN EL DISTRITO DE QUELLOUNO, PROVINCIA DE LA CONVENCION, DEPARTAMENTO DE CUSCO	1	1	1	3	0.5	1	1	8.5
29	CREACION Y MEJORAMIENTO DE LA IMAGEN URBANA EN LOS ESPACIOS PUBLICOS DEL CENTRO POBLADO QUELLOUNO, DISTRITO DE QUELLOUNO, PROVINCIA DE LA CONVENCION DEPARTAMENTO DE CUSCO.	1	1	1	2	1	1	1	8
30	PROYECTO PLAN DE CONSERVACION DEL AGUA EN EL CCPP. QUELLOUNO, DISTRITO QUELLOUNO, PROVINCIA DE LA CONVENCION, DEPARTAMENTO DE CUSCO	1	1	1	1	1	0.5	0.5	6

Fuente: Equipo Técnico EU CP. Quellouno 2023-2033.

Segundo lugar, según el manual para la elaboración de Planes de Desarrollo Urbano y Planes de Desarrollo Metropolitano en el marco de la Reconstrucción con Cambios” se procede a la evaluación preliminar para el cumplimiento de los requisitos mínimos para su admisibilidad teniendo en cuenta que las propuestas deben estar orientadas a 3 criterios:

Inversiones orientadas al modelo de desarrollo urbano

Contribución al cierre de brechas sociales (infraestructura y servicios públicos)

No pertenece a inversiones en ejecución y liquidación o con viabilidad por ejecutar, vinculadas al proceso presupuestal del sector público (Directiva de la programación Multianual) 2018 y coadyuva al Modelo de Desarrollo Urbano

TABLA N° 4.1-6: Priorización por requisitos mínimos

N°	PRIORIZACION POR REQUISITOS MINIMOS	INVERSION ORIENTADA AL MODELO URBANO		CONTRIBUCION AL CIERRE DE BRECHAS		NO PERTENER A INVERSIONES EN EJECUCION	
		SI	NO	SI	NO	SI	NO
1	REHABILITACION DE LA COBERTURA VEGETAL A TRAVES DE LA FORESTACION Y REFORESTACION EN LOS CUERPOS DE AGUA MANANTES (SANTA LUCIA I, SANTA LUCIA II, EBENEZER, LIMONCHAYOC), QUEBRADAS (NOGALNIYOC, PINIPINIYOC, QUELLOMAYO), FAJA MARGINAL DEL RIO YANATILE Y LOS CERROS (TUNASMOCO Y PABELLON) CON ESPECIES ENDEMICAS DE LA ZONA EN EL DISTRITO DE QUELLOUNO	X		X			X
2	IMPLEMENTACION DEL SISTEMA DE MONITOREO DE LA CALIDAD AMBIENTAL EN EL AREA URBANA Y DE EXPANSIÓN, DEL CENTRO POBLADO DE QUELLOUNO, EN EL DISTRITO DE QUELLOUNO, PROVINCIA DE LA CONVENCION, DEPARTAMENTO DE CUSCO	X		X			X
3	CREACION DE LA DISPOSICION FINAL DE RECEPCION Y MANEJO DE RESIDUOS SOLIDOS NO MUNICIPALES DEL CENTRO POBLADO DE QUELLOUNO, EN EL DISTRITO DE QUELLOUNO, PROVINCIA DE LA CONVENCION, DEPARTAMENTO DE CUSCO	X		X			X
4	CONSTRUCCION DE LA DEFENSA RIBEREÑA EN LA MARGEN DERECHA DEL RIO QUELLOUNO , DESDE EL PUENTE CARROZABLE HASTA EL INICIO DEL SECTOR REMOLINO, MARGEN IZQUIERDA EN EL SECTOR PAMPA TUNQUIMAYO, DEL CENTRO POBLADO DE QUELLOUNO, DEL DISTRITO DE QUELLOUNO, PROVINCIA DE LA CONVENCION DEPARTAMENTO DE CUSCO	X		X			X
5	CONSTRUCCION DE LA DEFENSA RIBEREÑA DE AMBAS MARGENES DEL RIO QUELLOMAYO DESDE EL PUENTE PEATONAL HASTA EL ENCUENTRO CON EL RIO QUELLOUNO, DEL DISTRITO DE QUELLOUNO, PROVINCIA DE LA CONVENCION DEPARTAMENTO DE CUSCO	X		X			X
6	ESTABILIZACION DE SUELOS EN LAS LADERAS DE LA QUEBRADA QUELLOMAYO, TUNASMOCO Y PARTE BAJA DEL CERRO PABELLON A TRAVES DE LA FORESTACION Y REFORESTACION CON PLANTAS NATIVAS, DEL CENTRO POBLADO DE QUELLOUNO, DEL DISTRITO DE QUELLOUNO, PROVINCIA DE LA CONVENCION DEPARTAMENTO DE CUSCO	X		X			X
7	IMPLEMENTACION DE UN SISTEMA DE ALERTA TEMPRANA EN EL CENTRO POBLADO DE QUELLOUNO DEL DISTRITO DE QUELLOUNO, PROVINCIA DE LA CONVENCION, DEPARTAMENTO DE CUSCO	X		X		X	
8	ELABORACION DEL PLAN ESPECIFICO PARA LA ZREI: ZONA DE REGLAMENTACION ESPECIAL POR PELIGROS DE INUNDACION FLUVIAL Y FLUJO DE DETRITOS, EN LOS SECTORES DE LAS AMÉRICAS, QUELLOUNO PARTE BAJA, NARANJAL Y PAMPA TUNQUIMAYO DEL CENTRO POBLADO DE QUELLOUNO, DEL DISTRITO DE QUELLOUNO, PROVINCIA DE LA CONVENCION DEPARTAMENTO DE CUSCO	X		X			X

9	ELABORACION DEL PLAN ESPECIFICO PARA LA ZRE2: ZONA DE REGLAMENTACION ESPECIAL POR PELIGROS DE INUNDACION Y EROSION PLUVIAL, EN LOS SECTORES DE LAS AMERICAS, MIRAFLORES Y EBENEZER DEL CENTRO POBLADO DE QUELLOUNO,DEL DISTRITO DE QUELLOUNO, PROVINCIA DE LA CONVENCION DEPARTAMENTO DE CUSCO	X		X			X
10	CREACION DEL PUENTE VEHICULAR SOBRE LA QUEBRADA QUELLOMAYO EN EL SECTOR LAS AMERICAS, DEL CENTRO POBLADO DE QUELLOUNO,EN EL DISTRITO DE QUELLOUNO, PROVINCIA DE LA CONVENCION ,DEPARTAMENTO DE CUSCO	X		X			X
11	CREACION DE LA VIA DE EVITAMIENTO LIMONCHAYOC DEL CENTRO POBLADO DE QUELLOUNO,EN EL DISTRITO DE QUELLOUNO, PROVINCIA DE LA CONVENCION, DEPARTAMENTO DE CUSCO	X		X			X
12	MEJORAMIENTO Y AMPLIACIÓN DE LAS VIAS ARTERIALES (TRAMOS: LAS AMERICAS-MIRAFLORES, LAS AMERICAS-HATUNPAMPA Y LAMBARRY-EBENEZER) DEL CENTRO POBLADO DE QUELLOUNO DEL DISTRITO DE QUELLOUNO- PROVINCIA DE LA CONVENCION - DEPARTAMENTO DE CUSCO	X		X			X
13	MEJORAMIENTO DEL PUENTE VEHICULAR SOBRE EL RIO QUELLOUNO EN LA PARTE BAJA DE QUELLOUNO, DISTRITO DE QUELLOUNO DEL CENTRO POBLADO DE QUELLOUNO,EN EL DISTRITO DE QUELLOUNO, PROVINCIA DE LA CONVENCION, DEPARTAMENTO DE CUSCO	X		X			X
14	MEJORAMIENTO Y AMPLIACIÓN DE LOS SERVICIOS DE TRANSITABILIDAD DE VÍAS COLECTORAS Y LOCALES URBANAS EN NARANJAL, SULLUCUYOC, EBENEZER, LAS AMERICAS, PAMPA TUNQUIMAYO DEL CENTRO POBLADO DE QUELLOUNO,EN EL DISTRITO DE QUELLOUNO, PROVINCIA DE LA CONVENCION, DEPARTAMENTO DE CUSCO	X		X			X
15	CONSTRUCCION DEL TERMINAL TERRESTRE DE TRANSPORTE PUBLICO EN EL CENTRO POBLADO DE QUELLOUNO,EN EL DISTRITO DE QUELLOUNO, PROVINCIA DE LA CONVENCION, DEPARTAMENTO DE CUSCO	X		X			X
16	CONSTRUCCION DEL CENTRO EDUCACION TECNICO PRODUCTIVO - CETPRO EN EL CCPP DE QUELLOUNO, EN EL DISTRITO DE QUELLOUNO, PROVINCIA DE LA CONVENCION, DEPARTAMENTO DE CUSCO	X		X			X
17	CREACION DEL CENTRO EDUCATIVO BASICA REGULAR NIVEL INICIAL CUNA-JARDIN SECTOR MIRAFLORES Y LAS AMERICAS DEL CENTRO POBLADO DE QUELLOUNO,EN EL DISTRITO DE QUELLOUNO, PROVINCIA DE LA CONVENCION, DEPARTAMENTO DE CUSCO	X		X			X
18	CREACION DE CENTRO EDUCATIVO BASICA REGULAR NIVEL INICIAL CUNA -JARDIN SECTOR EBENEZER DEL CENTRO POBLADO DE QUELLOUNO,EN EL DISTRITO DE QUELLOUNO, PROVINCIA DE LA CONVENCION, DEPARTAMENTO DE CUSCO	X		X			X
19	CONSTRUCCIÓN DE CASA CULTURAL , EN EL DISTRITO DE QUELLOUNO, PROVINCIA DE LA CONVENCION, DEPARTAMENTO DE CUSCO	X		X			X
20	CONSTRUCCION DE CENTRO INTEGRAL DE ATENCION A LA POBLACION VULNERABLE DEL CENTRO POBLADO DE QUELLOUNO,EN EL DISTRITO DE QUELLOUNO, PROVINCIA DE LA CONVENCION, DEPARTAMENTO DE CUSCO	X		X			X

21	CONSTRUCCIÓN DE UN NUEVO CEMENTERIO MUNICIPAL, DEL CENTRO POBLADO DE QUELLOUNO,EN EL DISTRITO DE QUELLOUNO, PROVINCIA DE LA CONVENCION, DEPARTAMENTO DE CUSCO	X		X			X
22	CONSTRUCCION DE ESTACION DE BOMBEROS EN EL CENTRO POBLADO DE QUELLOUNO ,DISTRITO DE QUELLOUNO , PROVINCIA DE LA CONVENCION, DEPARTAMENTO DE CUSCO.	X		X			X
23	REHUBICACION DEL CAMAL MUNICIPAL QUELLOUNO DEL CENTRO POBLADO DE QUELLOUNO,EN EL DISTRITO DE QUELLOUNO, PROVINCIA DE LA CONVENCION, DEPARTAMENTO DE CUSCO	X		X			X
24	CREACION DE LA PLAZOLETA EN EBENEZER, DEL CENTRO POBLADO DE QUELLOUNO,EN EL DISTRITO DE QUELLOUNO, PROVINCIA DE LA CONVENCION, DEPARTAMENTO DE CUSCO	X		X			X
25	CREACION DE LA LOSA DEPORTIVA Y PARQUE INFANTIL EN EL SECTOR EBENEZER, DEL CENTRO POBLADO DE QUELLOUNO,EN EL DISTRITO DE QUELLOUNO, PROVINCIA DE LA CONVENCION, DEPARTAMENTO DE CUSCO	X		X			X
26	CREACION DEL CENTRO DE ESPARCIMIENTO ECOLOGICO "EL NARANJAL" EN EL CENTRO POBLADO DE QUELLOUNO,EN EL DISTRITO DE QUELLOUNO, PROVINCIA DE LA CONVENCION, DEPARTAMENTO DE CUSCO	X		X			X
27	AMPLIACIÓN Y MEJORAMIENTO DEL ATRACTIVO TURISTICO MIRADOR DE TORRECHAYOC EN EL SECTOR DE TUNASMOCO EN EL CENTRO POBLADO DE QUELLOUNO,EN EL DISTRITO DE QUELLOUNO, PROVINCIA DE LA CONVENCION, DEPARTAMENTO DE CUSCO	X		X			X
28	CREACIÓN DEL CORREDOR ECOLOGICO Y ESPACIOS PUBLICOS DEL CENTRO POBLADO DE QUELLOUNO,EN EL DISTRITO DE QUELLOUNO, PROVINCIA DE LA CONVENCION, DEPARTAMENTO DE CUSCO	X		X			X
29	CREACION Y MEJORAMIENTO DE LA IMAGEN URBANA EN LOS ESPACIOS PUBLICOS DEL CENTRO POBLADO QUELLOUNO, DISTRITO DE QUELLOUNO, PROVINCIA DE LA CONVENCION DEPARTAMENTO DE CUSCO.	X		X			X
30	PROYECTO PLAN DE CONSERVACION DEL AGUA EN EL CCPP. QUELLOUNO, DISTRITO QUELLOUNO, PROVINCIA DE LA CONVENCION, DEPARTAMENTO DE CUSCO	X		X			X

Fuente: Equipo Técnico EU CP. Quellouno 2023-2033

Tercer lugar, de acuerdo al “Manual para la elaboración de Planes de Desarrollo Urbano y Planes de Desarrollo Metropolitano en el marco de la Reconstrucción con Cambios”, se procede a identificar las propuestas por prioridad de ejecución:

PROYECTOS FUNDAMENTALES (CORTO PLAZO): Comprenden los proyectos que están orientados a realizar cambios muy importantes en la estructura urbana actual y futura, que configura el desarrollo económico, social, físico ambiental e institucional, para alcanzar el modelo urbano que se pretende obtener. Además, tienen las características necesarias e imprescindibles para poder satisfacer las necesidades más críticas del centro urbano, asegurando su seguridad física y minimizando los escenarios de riesgo. El plazo de ejecución es de 03 años como máximo.

TABLA N° 4.1- 7: *proyectos fundamentales*

N°	PROYECTOS	CORTO PLAZO
1	CONSTRUCCION DE LA DEFENSA RIBEREÑA EN LA MARGEN DERECHA DEL RIO QUELLOUNO , DESDE EL PUENTE CARROZABLE HASTA EL INICIO DEL SECTOR REMOLINO, MARGEN IZQUIERDA EN EL SECTOR PAMPA TUNQUIMAYO, DEL CENTRO POBLADO DE QUELLOUNO,DEL DISTRITO DE QUELLOUNO, PROVINCIA DE LA CONVENCION DEPARTAMENTO DE CUSCO	x
2	ELABORACION DEL PLAN ESPECIFICO PARA LA ZREI: ZONA DE REGLAMENTACION ESPECIAL POR PELIGROS DE INUNDACION FLUVIAL Y FLUJO DE DETRITOS, EN LOS SECTORES DE LAS AMÉRICAS, QUELLOUNO PARTE BAJA, NARANJAL Y PAMPA TUNQUIMAYO DEL CENTRO POBLADO DE QUELLOUNO,DEL DISTRITO DE QUELLOUNO, PROVINCIA DE LA CONVENCION DEPARTAMENTO DE CUSCO	x
3	CREACION DE LA VIA DE EVITAMIENTO LIMONCHAYOC DEL CENTRO POBLADO DE QUELLOUNO,EN EL DISTRITO DE QUELLOUNO, PROVINCIA DE LA CONVENCION, DEPARTAMENTO DE CUSCO	x
4	CREACION DEL CENTRO EDUCATIVO BASICA REGULAR NIVEL INICIAL CUNA-JARDIN SECTOR MIRAFLORES Y LAS AMERICAS DEL CENTRO POBLADO DE QUELLOUNO,EN EL DISTRITO DE QUELLOUNO, PROVINCIA DE LA CONVENCION, DEPARTAMENTO DE CUSCO	x
5	CONSTRUCCION DE CENTRO INTEGRAL DE ATENCION A LA POBLACION VULNERABLE DEL CENTRO POBLADO DE QUELLOUNO,EN EL DISTRITO DE QUELLOUNO, PROVINCIA DE LA CONVENCION, DEPARTAMENTO DE CUSCO	x
6	CREACION DEL CENTRO DE ESPARCIMIENTO ECOLOGICO "EL NARANJAL" EN EL CENTRO POBLADO DE QUELLOUNO,EN EL DISTRITO DE QUELLOUNO, PROVINCIA DE LA CONVENCION, DEPARTAMENTO DE CUSCO	x
7	AMPLIACIÓN Y MEJORAMIENTO DEL ATRACTIVO TURISTICO MIRADOR DE TORRECHAYOC EN EL SECTOR DE TUNASMOCO EN EL CENTRO POBLADO DE QUELLOUNO,EN EL DISTRITO DE QUELLOUNO, PROVINCIA DE LA CONVENCION, DEPARTAMENTO DE CUSCO	x
8	PROYECTO PLAN DE CONSERVACION DEL AGUA EN EL CCPP. QUELLOUNO, DISTRITO QUELLOUNO, PROVINCIA DE LA CONVENCION, DEPARTAMENTO DE CUSCO	x

Fuente: *Equipo Técnico EU CP. Quellouno 2023-2033*

PROYECTOS DE ARTICULACIÓN (MEDIANO PLAZO): Son aquellos proyectos que están orientados al mejor funcionamiento y dinamismo del centro urbano, con movilidad urbana y redes de comunicación que consoliden el centro urbano. El plazo de ejecución es de 05 años como máximo.

TABLA N° 4.1-8: Proyectos de articulación

N°	PROYECTOS	MEDIA NO PLAZO
1	REHABILITACION DE LA COBERTURA VEGETAL A TRAVES DE LA FORESTACION Y REFORESTACION EN LOS CUERPOS DE AGUA MANANTES (SANTA LUCIA I, SANTA LUCIA II, EBENEZER, LIMONCHAYOC), QUEBRADAS (NOGALNIYOC, PINIPINIYOC, QUELLOMAYO), FAJA MARGINAL DEL RIO YANATILE Y LOS CERROS (TUNASMOCO Y PABELLON) CON ESPECIES ENDEMICAS DE LA ZONA EN EL DISTRITO DE QUELLOUNO	x
2	IMPLEMENTACION DEL SISTEMA DE MONITOREO DE LA CALIDAD AMBIENTAL EN EL AREA URBANA Y DE EXPANSIÓN, DEL CENTRO POBLADO DE QUELLOUNO, EN EL DISTRITO DE QUELLOUNO, PROVINCIA DE LA CONVENCION, DEPARTAMENTO DE CUSCO	x
3	CREACION DE LA DISPOSICION FINAL DE RECEPCION Y MANEJO DE RESIDUOS SOLIDOS NO MUNICIPALES DEL CENTRO POBLADO DE QUELLOUNO, EN EL DISTRITO DE QUELLOUNO, PROVINCIA DE LA CONVENCION, DEPARTAMENTO DE CUSCO	x
4	CONSTRUCCION DE LA DEFENSA RIBEREÑA DE AMBAS MARGENES DEL QUEBRADA QUELLOMAYO DESDE EL PUENTE PEATONAL HASTA EL ENCUENTRO CON EL RIO QUELLOUNO, DEL DISTRITO DE QUELLOUNO, PROVINCIA DE LA CONVENCION DEPARTAMENTO DE CUSCO	x
5	ESTABILIZACION DE SUELOS EN LAS LADERAS DE LA QUEBRADA QUELLOMAYO, TUNASMOCO Y PARTE BAJA DEL CERRO PABELLON A TRAVES DE LA FORESTACION Y REFORESTACION CON PLANTAS NATIVAS, DEL CENTRO POBLADO DE QUELLOUNO, DEL DISTRITO DE QUELLOUNO, PROVINCIA DE LA CONVENCION DEPARTAMENTO DE CUSCO	x
6	IMPLEMENTACION DE UN SISTEMA DE ALERTA TEMPRANA EN EL CENTRO POBLADO DE QUELLOUNO DEL DISTRITO DE QUELLOUNO, PROVINCIA DE LA CONVENCION, DEPARTAMENTO DE CUSCO	x
7	ELABORACION DEL PLAN ESPECIFICO PARA LA ZRE2: ZONA DE REGLAMENTACION ESPECIAL POR PELIGROS DE INUNDACION Y EROSION PLUVIAL, EN LOS SECTORES DE LAS AMERICAS, MIRAFLORES Y EBENEZER DEL CENTRO POBLADO DE QUELLOUNO, DEL DISTRITO DE QUELLOUNO, PROVINCIA DE LA CONVENCION DEPARTAMENTO DE CUSCO	x
8	CREACION DEL PUENTE VEHICULAR SOBRE LA QUEBRADA QUELLOMAYO EN EL SECTOR LAS AMERICAS, DEL CENTRO POBLADO DE QUELLOUNO, EN EL DISTRITO DE QUELLOUNO, PROVINCIA DE LA CONVENCION, DEPARTAMENTO DE CUSCO	x
9	MEJORAMIENTO DEL PUENTE VEHICULAR SOBRE EL RIO QUELLOUNO EN LA PARTE BAJA DE QUELLOUNO, DISTRITO DE QUELLOUNO DEL CENTRO POBLADO DE QUELLOUNO, EN EL DISTRITO DE QUELLOUNO, PROVINCIA DE LA CONVENCION, DEPARTAMENTO DE CUSCO	x

10	MEJORAMIENTO Y AMPLIACIÓN DE LOS SERVICIOS DE TRANSITABILIDAD DE VÍAS COLECTORAS Y LOCALES URBANAS EN NARANJAL, SULLUCUYOC, EBENEZER, LAS AMERICAS, PAMPA TUNQUIMAYO DEL CENTRO POBLADO DE QUELLOUNO, EN EL DISTRITO DE QUELLOUNO, PROVINCIA DE LA CONVENCION, DEPARTAMENTO DE CUSCO	x
11	CONSTRUCCION DEL TERMINAL TERRESTRE DE TRANSPORTE PUBLICO EN EL CENTRO POBLADO DE QUELLOUNO, EN EL DISTRITO DE QUELLOUNO, PROVINCIA DE LA CONVENCION, DEPARTAMENTO DE CUSCO	x
12	CONSTRUCCION DEL CENTRO EDUCACION TECNICO PRODUCTIVO - CETPRO EN EL CCPP DE QUELLOUNO, EN EL DISTRITO DE QUELLOUNO, PROVINCIA DE LA CONVENCION, DEPARTAMENTO DE CUSCO	x
13	CREACION DE CENTRO EDUCATIVO BASICA REGULAR NIVEL INICIAL CUNA -JARDIN SECTOR EBENEZER DEL CENTRO POBLADO DE QUELLOUNO, EN EL DISTRITO DE QUELLOUNO, PROVINCIA DE LA CONVENCION, DEPARTAMENTO DE CUSCO	x
14	CONSTRUCCIÓN DE CASA CULTURAL , EN EL DISTRITO DE QUELLOUNO, PROVINCIA DE LA CONVENCION, DEPARTAMENTO DE CUSCO	x
15	REHUBICACION DEL CAMAL MUNICIPAL QUELLOUNO DEL CENTRO POBLADO DE QUELLOUNO, EN EL DISTRITO DE QUELLOUNO, PROVINCIA DE LA CONVENCION, DEPARTAMENTO DE CUSCO	x
16	CREACION DE LA PLAZOLETA EN EBENEZER, DEL CENTRO POBLADO DE QUELLOUNO, EN EL DISTRITO DE QUELLOUNO, PROVINCIA DE LA CONVENCION, DEPARTAMENTO DE CUSCO	x
17	CREACION DE LA LOSA DEPORTIVA Y PARQUE INFANTIL EN EL SECTOR EBENEZER, DEL CENTRO POBLADO DE QUELLOUNO, EN EL DISTRITO DE QUELLOUNO, PROVINCIA DE LA CONVENCION, DEPARTAMENTO DE CUSCO	x
18	CREACIÓN DEL CORREDOR ECOLOGICO Y ESPACIOS PUBLICOS DEL CENTRO POBLADO DE QUELLOUNO, EN EL DISTRITO DE QUELLOUNO, PROVINCIA DE LA CONVENCION, DEPARTAMENTO DE CUSCO	x
19	MEJORAMIENTO Y MODERNIZACIÓN DE LA GESTIÓN INSTITUCIONAL EN LA MUNICIPALIDAD DISTRITAL DE QUELLOUNO, PROVINCIA DE LA CONVENCION, DEPARTAMENTO DE CUSCO.	

Fuente: Equipo Técnico EU CP. Quellouno 2023-2033

- D. **PROYECTOS COMPLEMENTARIOS (LARGO PLAZO):** Aquellos proyectos que son complementos y están orientados al mejor funcionamiento de los centros urbanos, mediante infraestructura y equipamiento necesarios para contribuir a su desempeño. El plazo de ejecución es de 07 años como máximo.

TABLA N° 4.1-9: Proyectos complementarios

N°	PROYECTOS	LARGO PLAZO
1	MEJORAMIENTO Y AMPLIACIÓN DE LAS VIAS ARTERIALES (TRAMOS: LAS AMERICAS-MIRAFLORES, LAS AMERICAS-HATUNPAMPA Y LAMBARRY-EBENEZER) DEL CENTRO POBLADO DE QUELLOUNO DEL DISTRITO DE QUELLOUNO- PROVINCIA DE LA CONVENCION - DEPARTAMENTO DE CUSCO	x
2	CONSTRUCCIÓN DE UN NUEVO CEMENTERIO MUNICIPAL, DEL CENTRO POBLADO DE QUELLOUNO,EN EL DISTRITO DE QUELLOUNO, PROVINCIA DE LA CONVENCION, DEPARTAMENTO DE CUSCO	x
3	CONSTRUCCION DE ESTACION DE BOMBEROS EN EL CENTRO POBLADO DE QUELLOUNO, DISTRITO DE QUELLOUNO, PROVINCIA DE LA CONVENCION, DEPARTAMENTO DE CUSCO.	x
4	CREACION Y MEJORAMIENTO DE LA IMAGEN URBANA EN LOS ESPACIOS PUBLICOS DEL CENTRO POBLADO QUELLOUNO, DISTRITO DE QUELLOUNO, PROVINCIA DE LA CONVENCION DEPARTAMENTO DE CUSCO.	x

Fuente: Equipo Técnico EU CP. Quellouno 2023-2033

4.3 FUENTES DE FINANCIAMIENTO URBANO

El programa de Inversiones Urbanas es el instrumento de gestión económico - financiera que permite promover las inversiones públicas y privadas, para alcanzar los objetivos definidos en el PDM y PDU". Además, el programa de inversiones corresponde al conjunto de proyectos, programas y actividades que se han identificado a partir del proceso de planificación, que responden a problemas específicos y potencialidades de los ámbitos de estudio, que son agrupados según la temática de los ejes estratégicos planteados o por sus características de intervención , para mejorar la calidad de vida, generar bienestar económico y social para los habitantes, además de mejorar la competitividad del área de intervención.

El programa de inversiones urbanas del EU Quellouno estima el monto aproximado para el logro de los objetivos a través de la ejecución e implementación de los diferentes programas y proyectos identificados; pero es necesario identificar las fuentes de financiamiento para obtener los recursos económicos requeridos.

4.3.1. Fondo de Compensación Municipal (FONCOMUN)

Son los recursos provenientes del rendimiento de los impuestos de Promoción Municipal, Impuesto al Rodaje, Impuesto a las Embarcaciones de Recreo y del 25% del Impuesto a las Apuestas. Los índices de distribución del FONCOMUN son determinados anualmente por el Ministerio de Economía y Finanzas mediante Resolución Ministerial.

4.3.2. Otros Impuestos Municipales:

Impuesto Predial: Grava el valor de los predios urbanos y rústicos. La recaudación, administración y fiscalización corresponde a la Municipalidad Distrital donde se encuentra ubicado el predio.

ii. Impuesto de Alcabala: Grava las transferencias de inmuebles urbanos y rústicos a título oneroso o gratuito, cualquiera sea su modalidad, inclusive las ventas con reserva de dominio.

iii. Impuesto al Patrimonio Vehicular: Grava la propiedad de los vehículos automóviles, camionetas y station wagon, camiones, buses y ómnibus con una antigüedad no mayor de tres (03) años.

iv. Impuesto a las Apuestas: Grava los ingresos de las entidades organizadoras de eventos Hípicos y similares en las que se realice

v. Impuesto a los Juegos: Grava la realización de actividades relacionadas con los juegos, tales como loterías, bingos y rifas, así como la obtención de premios en juegos de azar.

vi. Impuesto a los Espectáculos Públicos no Deportivos: Grava el monto que se abona por concepto de ingreso a espectáculos públicos no deportivos en locales o parques cerrados, con excepción de los espectáculos culturales autorizados por el Ministerio de Cultura.

4.3.3. Recursos Directamente Recaudados.

Son aquellos que provienen de los tributos recaudados por la propia gestión municipal (Esfuerzo fiscal).

a) La Contribución Especial de Obras Públicas: Grava los beneficios derivados de la ejecución de obras públicas por la Municipalidad; el incremento de valor que adquiera la propiedad beneficiada por efecto de la obra Municipal.

b) Tasas por Servicios Públicos o Arbitrios: Es el pago por la prestación o mantenimiento de un servicio público individualizado en el contribuyente.

c) Tasas por Servicios Administrativos o Derechos: Es el pago por concepto de trámite administrativo por el aprovechamiento de bienes municipales.

d) Tasas por las Licencias de Apertura de Establecimiento: Son las tasas que debe pagar todo contribuyente por única vez para operar un establecimiento industrial, comercial o de servicios.

e) Tasas por Estacionamiento de Vehículos: Es el pago por estacionamiento de vehículos en zonas que determine la Municipalidad del Distrito dentro del marco regulador de la Municipalidad Provincial respectiva, y la Autoridad competente del Gobierno Central.

f) Otras Tasas: Son aquellas que debe pagar todo aquel que realice actividades sujetas a fiscalización o control municipal extraordinario.

g) Otros Recursos Directamente Recaudados: Son los pagos por diversos conceptos no considerados en los rubros anteriores.

4.3.4. Canon y Sobre canon

De acuerdo a la cuarta disposición final de la Ley de Presupuesto del Ejercicio Fiscal 2006, los gobiernos regionales y locales utilizarán los recursos provenientes de los Canon, así como los de Regalía Minera, en el financiamiento o cofinanciamiento de proyectos de inversión pública que comprendan intervenciones orientadas a brindar servicios públicos de acceso universal y que generen beneficios a la comunidad, que se enmarquen en las competencias de su nivel de gobierno y sean compatibles con los lineamientos de políticas sectoriales. Estos proyectos no podrán considerar, en ningún caso, intervenciones con fines empresariales o que puedan ser realizados por el sector privado.

Para este año fiscal 2023 se asignó a la Municipalidad distrital de Quellouno la cantidad de S/126, 951, 214 millones de Soles.

4.3.5. Endeudamiento

Son recursos provenientes de operaciones de crédito con fuentes internas y externas provenientes de instituciones financieras. Para la aprobación de operaciones de endeudamiento.

4.3.6. Alianza Público-Privada

Adoptan la forma de una concesión, es decir, la de un contrato firmado entre el Estado y una empresa (que a su vez puede estar conformada por un consorcio de empresas) por el cual el Estado (gobierno nacional, regional, municipal) otorga la ejecución y explotación de determinadas obras públicas de infraestructura o la prestación de servicios públicos por un plazo determinado.

Las Asociaciones Público-Privadas (APP) son esquemas que promueven la participación conjunta del sector público con el inversionista privado para crear, desarrollar, mejorar, operar y mantener la infraestructura o proveer servicios públicos.

En una APP, el sector público busca incorporar la experiencia, conocimientos, equipos y tecnología del privado, asignándose los riesgos de manera eficiente, todo para maximizar la satisfacción de los usuarios del bien o servicio público. La modalidad de APP más conocida y usada en nuestro país es la concesión. Sin embargo, existen otras, como la asociación en participación, los contratos de gerencia, los contratos de riesgo compartido, los contratos de especialización y los joint ventures, entre otras.

4.3.7. Obras por Impuestos

Creada por Ley 29230 para agilizar la ejecución de obras públicas, que se logra con la sinergia eficiente

entre los Gobiernos regionales, Gobiernos locales con las empresas privadas. En el caso de las primeras pagan el financiamiento sin intereses, a cuenta de sus recursos de canon, sobre canon, regalías, rentas de aduana y participaciones, hasta 10 años después de culminada la obra. Mientras que en el caso de las empresas privadas adelantan el pago del impuesto a la renta concretando los proyectos de infraestructura priorizados por los gobiernos regionales y locales.

4.3.8. Concesión

Es el acto administrativo por el cual el organismo municipal concedente a través de los procedimientos de licitación pública especial o de concurso del proyecto, integral, otorga la ejecución de determinadas obras de infraestructura, por un plazo establecido para su explotación.

4.3.9. Concurso de Proyectos MEF- FONIPREL

El Fondo de Promoción de la Inversión Pública Regional y Local (FONIPREL) es un importante fondo concursable, cuyo objetivo principal es cofinanciar Proyectos de Inversión Pública (PIP) y estudios de pre inversión orientados a reducir las brechas en la provisión de los servicios e infraestructura básica, que tengan el mayor impacto posible en la reducción de la pobreza y la pobreza extrema en el país. El FONIPREL puede cofinanciar hasta el 98% del monto total de los proyectos de inversión (PIP) y elaboración de estudios de pre inversión presentados por los Gobiernos Regionales (GGRR) y Locales (GGLL) en (09) prioridades de infraestructura social y económica. A cada prioridad le corresponde determinadas tipologías de proyectos, componentes, montos mínimos de inversión y criterios de formulación:

- Servicios Salud básica
- Desnutrición Infantil
- Servicios de educación Básica
- Servicios de Saneamiento
- Desarrollo de capacidades para la gestión integral de Cuencas
- Electrificación Rural
- Infraestructura
- Telecomunicación Rural
- Infraestructura Vial

4.3.10. Concurso de Fondo Invierte para el Desarrollo Territorial - MEF (FIDT).

El Fondo Invierte Para el Desarrollo Territorial (FIDT) es un fondo concursable de asignación de recursos, los cuales se destinan a inversiones y estudios de preinversión que tengan por objeto la prestación de los siguientes servicios que los Gobiernos Regionales y Gobiernos Locales tienen la responsabilidad de brindar o de garantizar en el ámbito de sus competencias: Los recursos del FIDT se destinan a:

- Servicios de salud básica.
- Desnutrición infantil o anemia infantil.
- Servicios de educación básica.
- Infraestructura vial.
- Servicios de saneamiento.
- Electrificación rural.
- Infraestructura agrícola.
- Telecomunicación rural.
- Apoyo al desarrollo productivo.
- Presentamos la inversión requerida para los proyectos considerados en la siguiente cartera de inversiones.

TABLA N° 4.1-10: Proyectos en propuesta

N ^a	PROYECTOS PROPUESTOS POR ESPECIALISTAS	INVERSION
1	REHABILITACION DE LA COBERTURA VEGETAL A TRAVES DE LA FORESTACION Y REFORESTACION EN LOS CUERPOS DE AGUA MANANTES (SANTA LUCIA I, SANTA LUCIA II, EBENEZER, LIMONCHAYOC), QUEBRADAS (NOGALNIYOC, PINIPINIYOC, QUELLOMAYO), FAJA MARGINAL DEL RIO YANATILE Y LOS CERROS (TUNASMOCO Y PABELLON) CON ESPECIES ENDEMICAS DE LA ZONA EN EL DISTRITO DE QUELLOUNO	S/5,000,000.00
2	IMPLEMENTACION DEL SISTEMA DE MONITOREO DE LA CALIDAD AMBIENTAL EN EL AREA URBANA Y DE EXPANSIÓN, DEL CENTRO POBLADO DE QUELLOUNO, EN EL DISTRITO DE QUELLOUNO, PROVINCIA DE LA CONVENCION, DEPARTAMENTO DE CUSCO	S/3,000,000.00
3	CREACION DE LA DISPOSICION FINAL DE RECEPCION Y MANEJO DE RESIDUOS SOLIDOS NO MUNICIPALES DEL CENTRO POBLADO DE QUELLOUNO, EN EL DISTRITO DE QUELLOUNO, PROVINCIA DE LA CONVENCION, DEPARTAMENTO DE CUSCO	S/300,000.00
4	CONSTRUCCION DE LA DEFENSA RIBEREÑA EN LA MARGEN DERECHA DEL RIO QUELLOUNO , DESDE EL PUENTE CARROZABLE HASTA EL INICIO DEL SECTOR REMOLINO, MARGEN IZQUIERDA EN EL SECTOR PAMPA TUNQUIMAYO, DEL CENTRO POBLADO DE QUELLOUNO, DEL DISTRITO DE QUELLOUNO, PROVINCIA DE LA CONVENCION DEPARTAMENTO DE CUSCO	S/3,000,000.00
5	CONSTRUCCION DE LA DEFENSA RIBEREÑA DE AMBAS MARGENES DEL QUEBRADA QUELLOMAYO DESDE EL PUENTE PEATONAL HASTA EL ENCUENTRO CON EL RIO QUELLOUNO, DEL DISTRITO DE QUELLOUNO, PROVINCIA DE LA CONVENCION DEPARTAMENTO DE CUSCO	S/900,000.00
6	ESTABILIZACION DE SUELOS EN LAS LADERAS DE LA QUEBRADA QUELLOMAYO, TUNASMOCO Y PARTE BAJA DEL CERRO PABELLON A TRAVES DE LA FORESTACION Y REFORESTACION CON PLANTAS NATIVAS, DEL CENTRO POBLADO DE QUELLOUNO, DEL DISTRITO DE QUELLOUNO, PROVINCIA DE LA CONVENCION DEPARTAMENTO DE CUSCO	S/5,000,000.00
7	IMPLEMENTACION DE UN SISTEMA DE ALERTA TEMPRANA EN EL CENTRO POBLADO DE QUELLOUNO DEL DISTRITO DE QUELLOUNO, PROVINCIA DE LA CONVENCION, DEPARTAMENTO DE CUSCO	S/1,000,000.00
8	ELABORACION DEL PLAN ESPECIFICO PARA LA ZRE1: ZONA DE REGLAMENTACION ESPECIAL POR PELIGROS DE INUNDACION FLUVIAL Y FLUJO DE DETRITOS, EN LOS SECTORES DE LAS AMÉRICAS, QUELLOUNO PARTE BAJA, NARANJAL Y PAMPA TUNQUIMAYO DEL CENTRO POBLADO DE QUELLOUNO, DEL DISTRITO DE QUELLOUNO, PROVINCIA DE LA CONVENCION DEPARTAMENTO DE CUSCO	S/200,000.00
9	ELABORACION DEL PLAN ESPECIFICO PARA LA ZRE2: ZONA DE REGLAMENTACION ESPECIAL POR PELIGROS DE INUNDACION Y EROSION PLUVIAL, EN LOS SECTORES DE LAS AMERICAS, MIRAFLORES Y EBENEZER DEL CENTRO POBLADO DE QUELLOUNO, DEL DISTRITO DE QUELLOUNO, PROVINCIA DE LA CONVENCION DEPARTAMENTO DE CUSCO	S/300,000.00
10	CREACION DEL PUENTE VEHICULAR SOBRE LA QUEBRADA QUELLOMAYO EN EL SECTOR LAS AMERICAS, DEL CENTRO POBLADO DE QUELLOUNO, EN EL DISTRITO DE QUELLOUNO, PROVINCIA DE LA CONVENCION , DEPARTAMENTO DE CUSCO	S/2,000,000.00
11	CREACION DE LA VIA DE EVITAMIENTO LIMONCHAYOC DEL CENTRO POBLADO DE QUELLOUNO, EN EL DISTRITO DE QUELLOUNO, PROVINCIA DE LA CONVENCION, DEPARTAMENTO DE CUSCO	S/3,000,000.00
12	MEJORAMIENTO Y AMPLIACIÓN DE LAS VIAS ARTERIALES (TRAMOS: LAS AMERICAS-MIRAFLORES, LAS AMERICAS-HATUNPAMPA Y LAMBARRY-EBENEZER) DEL CENTRO POBLADO DE QUELLOUNO DEL DISTRITO DE QUELLOUNO- PROVINCIA DE LA CONVENCION - DEPARTAMENTO DE CUSCO	S/3,000,000.00
13	MEJORAMIENTO DEL PUENTE VEHICULAR SOBRE EL RIO QUELLOUNO EN LA PARTE BAJA DE QUELLOUNO, DISTRITO DE QUELLOUNO DEL CENTRO POBLADO DE QUELLOUNO, EN EL DISTRITO DE QUELLOUNO, PROVINCIA DE LA CONVENCION, DEPARTAMENTO DE CUSCO	S/2,000,000.00

14	MEJORAMIENTO Y AMPLIACIÓN DE LOS SERVICIOS DE TRANSITABILIDAD DE VÍAS COLECTORAS Y LOCALES URBANAS EN NARANJAL, SULLUCUYOC, EBENEZER, LAS AMERICAS, PAMPA TUNQUIMAYO DEL CENTRO POBLADO DE QUELLOUNO, EN EL DISTRITO DE QUELLOUNO, PROVINCIA DE LA CONVENCION, DEPARTAMENTO DE CUSCO	S/2,000,000.00
15	CONSTRUCCION DEL TERMINAL TERRESTRE DE TRANSPORTE PUBLICO EN EL CENTRO POBLADO DE QUELLOUNO, EN EL DISTRITO DE QUELLOUNO, PROVINCIA DE LA CONVENCION, DEPARTAMENTO DE CUSCO	S/3,000,000.00
16	CONSTRUCCION DEL CENTRO EDUCACION TECNICO PRODUCTIVO - CETPRO EN EL CCPP DE QUELLOUNO, EN EL DISTRITO DE QUELLOUNO, PROVINCIA DE LA CONVENCION, DEPARTAMENTO DE CUSCO	S/3,000,000.00
17	CREACION DEL CENTRO EDUCATIVO BASICA REGULAR NIVEL INICIAL CUNA-JARDIN SECTOR MIRAFLORES Y LAS AMERICAS DEL CENTRO POBLADO DE QUELLOUNO, EN EL DISTRITO DE QUELLOUNO, PROVINCIA DE LA CONVENCION, DEPARTAMENTO DE CUSCO	S/2,000,000.00
18	CREACION DE CENTRO EDUCATIVO BASICA REGULAR NIVEL INICIAL CUNA -JARDIN SECTOR EBENEZER DEL CENTRO POBLADO DE QUELLOUNO, EN EL DISTRITO DE QUELLOUNO, PROVINCIA DE LA CONVENCION, DEPARTAMENTO DE CUSCO	S/2,000,000.00
19	CONSTRUCCIÓN DE CASA CULTURAL , EN EL DISTRITO DE QUELLOUNO, PROVINCIA DE LA CONVENCION, DEPARTAMENTO DE CUSCO	S/1,500,000.00
20	CONSTRUCCION DE CENTRO INTEGRAL DE ATENCION A LA POBLACION VULNERABLE DEL CENTRO POBLADO DE QUELLOUNO, EN EL DISTRITO DE QUELLOUNO, PROVINCIA DE LA CONVENCION, DEPARTAMENTO DE CUSCO	S/2,000,000.00
21	CONSTRUCCIÓN DE UN NUEVO CEMENTERIO MUNICIPAL, DEL CENTRO POBLADO DE QUELLOUNO, EN EL DISTRITO DE QUELLOUNO, PROVINCIA DE LA CONVENCION, DEPARTAMENTO DE CUSCO	S/2,000,000.00
22	CONSTRUCCION DE ESTACION DE BOMBEROS EN EL CENTRO POBLADO DE QUELLOUNO, DISTRITO DE QUELLOUNO, PROVINCIA DE LA CONVENCION, DEPARTAMENTO DE CUSCO.	S/2,500,000.00
23	REHUBICACION DEL CAMAL MUNICIPAL QUELLOUNO DEL CENTRO POBLADO DE QUELLOUNO, EN EL DISTRITO DE QUELLOUNO, PROVINCIA DE LA CONVENCION, DEPARTAMENTO DE CUSCO	S/1,500,000.00
24	CREACION DE LA PLAZOLETA EN EBENEZER, DEL CENTRO POBLADO DE QUELLOUNO, EN EL DISTRITO DE QUELLOUNO, PROVINCIA DE LA CONVENCION, DEPARTAMENTO DE CUSCO	S/1,000,000.00
25	CREACION DE LA LOSA DEPORTIVA Y PARQUE INFANTIL EN EL SECTOR EBENEZER, DEL CENTRO POBLADO DE QUELLOUNO, EN EL DISTRITO DE QUELLOUNO, PROVINCIA DE LA CONVENCION, DEPARTAMENTO DE CUSCO	S/1,000,000.00
26	CREACION DEL CENTRO DE ESPARCIMIENTO ECOLOGICO "EL NARANJAL" EN EL CENTRO POBLADO DE QUELLOUNO, EN EL DISTRITO DE QUELLOUNO, PROVINCIA DE LA CONVENCION, DEPARTAMENTO DE CUSCO	S/12,000,000.00
27	AMPLIACIÓN Y MEJORAMIENTO DEL ATRACTIVO TURISTICO MIRADOR DE TORRECHAYOC EN EL SECTOR DE TUNASMOCO EN EL CENTRO POBLADO DE QUELLOUNO, EN EL DISTRITO DE QUELLOUNO, PROVINCIA DE LA CONVENCION, DEPARTAMENTO DE CUSCO	S/1,500,000.00
28	CREACIÓN DEL CORREDOR ECOLOGICO Y ESPACIOS PUBLICOS DEL CENTRO POBLADO DE QUELLOUNO, EN EL DISTRITO DE QUELLOUNO, PROVINCIA DE LA CONVENCION, DEPARTAMENTO DE CUSCO	S/6,000,000.00
29	CREACION Y MEJORAMIENTO DE LA IMAGEN URBANA EN LOS ESPACIOS PUBLICOS DEL CENTRO POBLADO QUELLOUNO, DISTRITO DE QUELLOUNO, PROVINCIA DE LA CONVENCION DEPARTAMENTO DE CUSCO.	S/6,000,000.00
30	PROYECTO PLAN DE CONSERVACION DEL AGUA EN EL CCPP. QUELLOUNO, DISTRITO QUELLOUNO, PROVINCIA DE LA CONVENCION, DEPARTAMENTO DE CUSCO	S/500,000.00

Fuente: Equipo Técnico EU CP. Quellouno 2023-2033

Se han identificado un total de 30 ideas de proyectos, cuyo monto de inversión asciende a S/ 79,700,000.00 (setenta y nueve millones setecientos mil soles). Producto de la priorización de ideas se han seleccionado 8 ideas de proyectos principales, que deberán ser ejecutadas en el corto plazo para garantizar el logro de los objetivos, que permitirán gestionar en el mediano y largo plazo la ejecución de los siguientes proyectos.

4.4 PROYECTOS PRIORIZADOS

Esta priorización será el instrumento de gestión que corresponda al cumplimiento de los objetivos que busque lograr el modelo de desarrollo urbano y la autoridad para la reconstrucción de cambios:

Se han identificado 8 proyectos priorizados que requiere una inversión inicial de corto plazo de S/. 24,200,000.00 para garantizar el logro de los objetivos del EU.

En conclusión, la municipalidad distrital de Quellouno presenta una inversión total de acuerdo al desarrollo del EU de S/. 79,700,000.00 millones de soles que podrían ser ejecutados en el horizonte de 10 años. También se vio que la mayor recaudación de la municipalidad de Quellouno es del canon y sobre canon que asciende a la suma de S/126, 951, 214 millones de soles anuales.

TABLA N° 4.1-11: *proyectos priorizados*

N°	PROYECTOS PRIORIZADOS	MONTO
1	CONSTRUCCION DE LA DEFENSA RIBEREÑA EN LA MARGEN DERECHA DEL RIO QUELLOUNO , DESDE EL PUENTE CARROZABLE HASTA EL INICIO DEL SECTOR REMOLINO, MARGEN IZQUIERDA EN EL SECTOR PAMPA TUNQUIMAYO, DEL CENTRO POBLADO DE QUELLOUNO,DEL DISTRITO DE QUELLOUNO, PROVINCIA DE LA CONVENCION DEPARTAMENTO DE CUSCO	S/3,000,000.00
2	CREACION DEL CENTRO EDUCATIVO BASICA REGULAR NIVEL INICIAL CUNA-JARDIN SECTOR MIRAFLORES Y LAS AMERICAS DEL CENTRO POBLADO DE QUELLOUNO,EN EL DISTRITO DE QUELLOUNO, PROVINCIA DE LA CONVENCION, DEPARTAMENTO DE CUSCO	S/2,000,000.00
3	PROYECTO PLAN DE CONSERVACION DEL AGUA EN EL CCPP. QUELLOUNO, DISTRITO QUELLOUNO, PROVINCIA DE LA CONVENCION, DEPARTAMENTO DE CUSCO	S/500,000.00
4	CONSTRUCCION DE CENTRO INTEGRAL DE ATENCION A LA POBLACION VULNERABLE DEL CENTRO POBLADO DE QUELLOUNO,EN EL DISTRITO DE QUELLOUNO, PROVINCIA DE LA CONVENCION, DEPARTAMENTO DE CUSCO	S/2,000,000.00
5	CREACION DEL CENTRO DE ESPARCIMIENTO ECOLOGICO "EL NARANJAL" EN EL CENTRO POBLADO DE QUELLOUNO,EN EL DISTRITO DE QUELLOUNO, PROVINCIA DE LA CONVENCION, DEPARTAMENTO DE CUSCO	S/12,000,000.00
6	AMPLIACIÓN Y MEJORAMIENTO DEL ATRACTIVO TURISTICO MIRADOR DE TORRECHAYOC EN EL SECTOR DE TUNASMOCO EN EL CENTRO POBLADO DE QUELLOUNO,EN EL DISTRITO DE QUELLOUNO, PROVINCIA DE LA CONVENCION, DEPARTAMENTO DE CUSCO	S/1,500,000.00
7	CREACION DE LA VIA DE EVITAMIENTO LIMONCHAYOC DEL CENTRO POBLADO DE QUELLOUNO,EN EL DISTRITO DE QUELLOUNO, PROVINCIA DE LA CONVENCION, DEPARTAMENTO DE CUSCO	S/3,000,000.00
8	ELABORACION DEL PLAN ESPECIFICO PARA LA ZREI: ZONA DE REGLAMENTACION ESPECIAL POR PELIGROS DE INUNDACION FLUVIAL Y FLUJO DE DETRITOS, EN LOS SECTORES DE LAS AMÉRICAS, QUELLOUNO PARTE BJA, NARANJAL Y PAMPA TUNQUIMAYO DEL CENTRO POBLADO DE QUELLOUNO,DEL DISTRITO DE QUELLOUNO, PROVINCIA DE LA CONVENCION DEPARTAMENTO DE CUSCO	S/200,000.00

Fuente: Equipo Técnico EU CP. Quellouno 2023-2033

4.5 PROYECTOS EN CARTERA DEL PROGRAMA MULTIANUAL DE INVERSIONES AL 2023

Es el conjunto de proyectos de inversión planificados y programados para su ejecución en un período del año 2023 – 2026. Estos proyectos de inversión pública actualmente están priorizados, se encuentran en el ciclo de inversiones en etapa de formulación y/o en estudios definitivos en las áreas correspondientes de la Municipalidad Distrital de Quellouno.

TABLA N° 4.1-12: Reporte OPMI de la Municipalidad Distrital De Quellouno

N°	CÓDIGO ÚNICO	CÓDIGO IDEA	NOMBRE INVERSIÓN	FUNCIÓN	CICLO DE INVERSIÓN	COSTO DE INVERSIÓN ACTUALIZADO (S/)
1	2324006		MEJORAMIENTO DEL SERVICIO DE EDUCACION SECUNDARIA DE LA I.E. JOSE OLAYA DEL CC.PP URBANO DE QUELLOUNO, DISTRITO DE QUELLOUNO, PROVINCIA LA CONVENCION, DEPARTAMENTO CUSCO	EDUCACIÓN	EJECUCIÓN	6.050.694,00
2	2571295		MEJORAMIENTO Y AMPLIACION DE LOS SERVICIOS DE ASISTENCIA ALIMENTARIA EN EL CENTRO POBLADO DE QUELLOUNO DEL DISTRITO DE QUELLOUNO - PROVINCIA DE LA CONVENCION - DEPARTAMENTO DE CUSCO	SALUD	EJECUCIÓN	2.336.480,18
4	2609252		MEJORAMIENTO Y AMPLIACION DE LOS SERVICIOS OPERATIVOS O MISIONALES INSTITUCIONALES EN LA MUNICIPALIDAD DISTRITAL DE QUELLOUNO DEL DISTRITO DE QUELLOUNO DE LA PROVINCIA DE LA CONVENCION DEL DEPARTAMENTO DE CUSCO	INSTITUCIONAL	EJECUCIÓN	18.992.920,62
6	2453325		ADQUISICION DE TERRENO PARA EDIFICACIÓN PÚBLICA; DE LA INSTITUCIÓN EDUCATIVA DE NIVEL INICIAL DE LA APV MIRAFLORES DISTRITO DE QUELLOUNO, PROVINCIA LA CONVENCION, DEPARTAMENTO CUSCO	EDUCACIÓN	EJECUCIÓN	147.655,00
7	2306003		MEJORAMIENTO DE LOS SERVICIOS EDUCATIVOS EN LAS AREAS DE COMUNICACION Y MATEMATICAS EN LAS INSTITUCIONES EDUCATIVAS DEL NIVEL SECUNDARIO DEL DISTRITO DE QUELLOUNO, DISTRITO DE QUELLOUNO - LA CONVENCION - CUSCO	EDUCACIÓN	EJECUCIÓN	1.626.774,00
8	2184183		MEJORAMIENTO DE LA CAPACIDAD OPERATIVA DEL POOL DE MAQUINARIAS QUELLOUNO, DISTRITO DE QUELLOUNO - LA CONVENCION - CUSCO	PLANEAMIENTO, GESTIÓN Y RESERVA DE CONTINGENCIA	EJECUCIÓN	34.093.538,00
9	2354710		MEJORAMIENTO Y AMPLIACION DE LOS SERVICIOS DE AGUA POTABLE, ALCANTARILLADO Y TRATAMIENTO DE AGUAS RESIDUALES EN EL CENTRO POB. DE QUELLOUNO, Y APV SULLUCUYOC, LAMBARRY, LAS AMERICAS,	SANEAMIENTO	EJECUCIÓN	30.922.462,00

		MIRAFLORES Y PAMPA TUNQUIMAYO - DISTRITO DE QUELLOUNO - PROVINCIA DE LA CONVENCION - REGIÓN CUSCO			
11	2517044	MEJORAMIENTO Y AMPLIACION DE LA I.E.I N° 319 QUELLOUNO DEL DISTRITO DE QUELLOUNO - PROVINCIA DE LA CONVENCION - DEPARTAMENTO DE CUSCO	EDUCACIÓN	EJECUCIÓN	3.701.000,00
12	2379956	MEJORAMIENTO Y AMPLIACION DE LA PRESTACION DE LOS SERVICIOS DE SALUD EN EL CENTRO DE SALUD DE QUELLOUNO DEL DISTRITO DE QUELLOUNO - PROVINCIA DE LA CONVENCION - DEPARTAMENTO DE CUSCO	SALUD	FORMULACIÓN Y EVALUACIÓN	28.465.406,00
13	2558123	CONSTRUCCION DE PISTA Y VEREDA; EN EL(LA) PROLONGACION MANUEL FOLLANO, JIRON JUAN VELASCO ALVARADO Y JIRON TUPAC AMARU EN LA LOCALIDAD QUELLOUNO, DISTRITO DE QUELLOUNO, PROVINCIA LA CONVENCION, DEPARTAMENTO CUSCO	TRANSPORTE	EJECUCIÓN	2.000.503,00

4.6 MATRIZ DE PROYECTOS

A continuación, se detalla la matriz de proyectos como resultado del trabajo del equipo técnico responsable de la elaboración del Esquema Urbano de Quellouno desarrollado en conjunto con el equipo técnico contraparte de la Municipalidad Distrital de Quellouno y actores involucrados, principalmente la población beneficiaria; así mismo del trabajo realizado con integrantes del

comité técnico consultivo. Es necesario indicar que todo proyecto de este listado deberá tomar en cuenta un estudio previo de factibilidad. En esta tabla se puede apreciar la relación de los ejes estratégicos, los objetivos estratégicos, la agrupación por programas y la denominación de los proyectos considerando el horizonte temporal, la naturaleza del proyecto, las entidades responsables y el costo aproximado.

TABLA N° 4.1-13: *Matriz de proyectos*

EJE ESTRATÉGICO	OBJETIVO ESTRATÉGICO	PROGRAMAS	N°	PROYECTOS
EJE 1: DESARROLLO SOCIAL INCLUSIVO	Lograr un ambiente seguro para los ciudadanos mediante la mejora del acceso y calidad de los servicios básicos.	PROGRAMA 1	1	CREACION DEL CENTRO EDUCATIVO BASICA REGULAR NIVEL INICIAL CUNA-JARDIN SECTOR MIRAFLORES Y LAS AMERICAS DEL CENTRO POBLADO DE QUELLOUNO, EN EL DISTRITO DE QUELLOUNO, PROVINCIA DE LA CONVENCION, DEPARTAMENTO DE CUSCO
			2	CREACION DE CENTRO EDUCATIVO BASICA REGULAR NIVEL INICIAL CUNA -JARDIN SECTOR EBENEZER DEL CENTRO POBLADO DE QUELLOUNO, EN EL DISTRITO DE QUELLOUNO, PROVINCIA DE LA CONVENCION, DEPARTAMENTO DE CUSCO
			3	CONSTRUCCION DE CENTRO INTEGRAL DE ATENCION A LA POBLACION VULNERABLE DEL CENTRO POBLADO DE QUELLOUNO, EN EL DISTRITO DE QUELLOUNO, PROVINCIA DE LA CONVENCION, DEPARTAMENTO DE CUSCO
			4	CREACION DE LA PLAZOLETA EN EBENEZER, DEL CENTRO POBLADO DE QUELLOUNO, EN EL DISTRITO DE QUELLOUNO, PROVINCIA DE LA CONVENCION, DEPARTAMENTO DE CUSCO
			5	CONSTRUCCIÓN DE UN NUEVO CEMENTERIO MUNICIPAL, DEL CENTRO POBLADO DE QUELLOUNO, EN EL DISTRITO DE QUELLOUNO, PROVINCIA DE LA CONVENCION, DEPARTAMENTO DE CUSCO
			6	CONSTRUCCION DE ESTACION DE BOMBEROS EN EL CENTRO POBLADO DE QUELLOUNO, DISTRITO DE QUELLOUNO, PROVINCIA DE LA CONVENCION, DEPARTAMENTO DE CUSCO.
			7	CREACION Y MEJORAMIENTO DE LA IMAGEN URBANA EN LOS ESPACIOS PUBLICOS DEL CENTRO POBLADO QUELLOUNO, DISTRITO DE QUELLOUNO, PROVINCIA DE LA CONVENCION DEPARTAMENTO DE CUSCO.
			8	CREACION DE LA LOSA DEPORTIVA Y PARQUE INFANTIL EN EL SECTOR EBENEZER, DEL CENTRO POBLADO DE QUELLOUNO, EN EL DISTRITO DE QUELLOUNO, PROVINCIA DE LA CONVENCION, DEPARTAMENTO DE CUSCO
			9	CONSTRUCCIÓN DE CASA CULTURAL, EN EL DISTRITO DE QUELLOUNO, PROVINCIA DE LA CONVENCION, DEPARTAMENTO DE CUSCO
EJE :3 DESARROLLO ECONOMICO COMPETITIVO	Fortalecer una economía productiva diversificada que impulse la competitividad de los sectores económicos claves de la zona.	PROGRAMA 3	10	CONSTRUCCION DEL CENTRO EDUCACION TECNICO PRODUCTIVO - CETPRO EN EL CCPD DE QUELLOUNO, EN EL DISTRITO DE QUELLOUNO, PROVINCIA DE LA CONVENCION, DEPARTAMENTO DE CUSCO
			11	AMPLIACIÓN Y MEJORAMIENTO DEL ATRACTIVO TURISTICO MIRADOR DE TORRECHAYOC EN EL SECTOR DE TUNASMOCO EN EL CENTRO POBLADO DE QUELLOUNO, EN EL DISTRITO DE QUELLOUNO, PROVINCIA DE LA CONVENCION, DEPARTAMENTO DE CUSCO
			12	REHUBICACION DEL CAMAL MUNICIPAL QUELLOUNO DEL CENTRO POBLADO DE QUELLOUNO, EN EL DISTRITO DE QUELLOUNO, PROVINCIA DE LA CONVENCION, DEPARTAMENTO DE CUSCO
			13	CREACIÓN DEL CORREDOR ECOLOGICO Y ESPACIOS PUBLICOS DEL CENTRO POBLADO DE QUELLOUNO, EN EL DISTRITO DE QUELLOUNO, PROVINCIA DE LA CONVENCION, DEPARTAMENTO DE CUSCO
			14	CREACION DEL CENTRO DE ESPARCIMIENTO ECOLOGICO "EL NARANJAL" EN EL CENTRO POBLADO DE QUELLOUNO, EN EL DISTRITO DE QUELLOUNO, PROVINCIA DE LA CONVENCION, DEPARTAMENTO DE CUSCO
EJE 4: PLANIFICADO Y CONECTADO	Proponer, definir y aprobar un sistema ordenado, planificado y	PROGRAMA 4	15	MEJORAMIENTO Y AMPLIACIÓN DE LAS VIAS ARTERIALES (TRAMOS: MIRAFLORES, LAS AMERICAS- HATUNPAMPA Y LAMBARRY-EBENEZER) DEL CENTRO POBLADO DE QUELLOUNO DEL DISTRITO DE QUELLOUNO- PROVINCIA DE LA CONVENCION - DEPARTAMENTO DE CUSCO
			16	CREACION DEL PUENTE VEHICULAR SOBRE LA QUEBRADA QUELLOMAYO EN EL SECTOR LAS AMERICAS, DEL CENTRO POBLADO DE QUELLOUNO, EN EL DISTRITO DE QUELLOUNO, PROVINCIA DE LA CONVENCION, DEPARTAMENTO DE CUSCO

	accesible de infraestructura vial velando por el respeto de los derechos fundamentales y la dignidad de todas las personas.		17	MEJORAMIENTO DEL PUENTE VEHICULAR SOBRE EL RIO QUELLOUNO EN LA PARTE BAJA DE QUELLOUNO, DISTRITO DE QUELLOUNO DEL CENTRO POBLADO DE QUELLOUNO, EN EL DISTRITO DE QUELLOUNO, PROVINCIA DE LA CONVENCION, DEPARTAMENTO DE CUSCO
			18	MEJORAMIENTO Y AMPLIACIÓN DE LOS SERVICIOS DE TRANSITABILIDAD DE VÍAS COLECTORAS Y LOCALES URBANAS EN NARANJAL, SULLUCUYOC, EBENEZER, LAS AMERICAS, PAMPA TUNQUIMAYO DEL CENTRO POBLADO DE QUELLOUNO, EN EL DISTRITO DE QUELLOUNO, PROVINCIA DE LA CONVENCION, DEPARTAMENTO DE CUSCO
			19	CONTRUCCION DEL TERMINAL TERRESTRE DE TRANSPORTE PUBLICO EN EL CENTRO POBLADO DE QUELLOUNO, EN EL DISTRITO DE QUELLOUNO, PROVINCIA DE LA CONVENCION, DEPARTAMENTO DE CUSCO
			20	CREACION DE LA VIA DE EVITAMIENTO LIMONCHAYOC DEL CENTRO POBLADO DE QUELLOUNO, EN EL DISTRITO DE QUELLOUNO, PROVINCIA DE LA CONVENCION, DEPARTAMENTO DE CUSCO
EJE 5: RESILIENTE Y SOSTENIBILIDAD AMBIENTAL	Impulsar el desarrollo sostenible del sector urbano de manera que mejore la calidad ambiental y reduzca el peligro ante riesgo de desastres	PROGRAMA 5	21	ELABORACION DEL PLAN ESPECIFICO PARA LA ZRE1: ZONA DE REGLAMENTACION ESPECIAL POR PELIGROS DE INUNDACION FLUVIAL Y FLUJO DE DETRITOS, EN LOS SECTORES DE LAS AMÉRICAS, QUELLOUNO PARTE BJA, NARANJAL Y PAMPA TUNQUIMAYO DEL CENTRO POBLADO DE QUELLOUNO, DEL DISTRITO DE QUELLOUNO, PROVINCIA DE LA CONVENCION DEPARTAMENTO DE CUSCO
			22	ELABORACION DEL PLAN ESPECIFICO PARA LA ZRE2: ZONA DE REGLAMENTACION ESPECIAL POR PELIGROS DE INUNDACION Y EROSION PLUVIAL, EN LOS SECTORES DE LAS AMERICAS, MIRAFLORES Y EBENEZER DEL CENTRO POBLADO DE QUELLOUNO, DEL DISTRITO DE QUELLOUNO, PROVINCIA DE LA CONVENCION DEPARTAMENTO DE CUSCO
			23	CONSTRUCCION DE LA DEFENSA RIBEREÑA EN LA MARGEN DERECHA DEL RIO QUELLOUNO, DESDE EL PUENTE CARROZABLE HASTA EL INICIO DEL SECTOR REMOLINO, MARGEN IZQUIERDA EN EL SECTOR PAMPA TUNQUIMAYO, DEL CENTRO POBLADO DE QUELLOUNO, DEL DISTRITO DE QUELLOUNO, PROVINCIA DE LA CONVENCION DEPARTAMENTO DE CUSCO.
			24	CONSTRUCCION DE LA DEFENSA RIBEREÑA DE AMBAS MARGENES DEL RIO QUELLOMAYO DESDE EL PUENTE PEATONAL HASTA EL ENCUENTRO CON EL RIO QUELLOUNO, DEL DISTRITO DE QUELLOUNO, PROVINCIA DE LA CONVENCION DEPARTAMENTO DE CUSCO
			25	REHABILITACION DE LA COBERTURA VEGETAL A TRAVES DE LA FORESTACION Y REFORESTACION EN LOS CUERPOS DE AGUA MANANTES (SANTA LUCIA I, SANTA LUCIA II, EBENEZER, LIMONCHAYOC), QUEBRADAS (NOGALNIYOC, PINIPINIYOC, QUELLOMAYO), FAJA MARGINAL DEL RIO YANATILE Y LOS CERROS (TUNASMOCO Y PABELLON) CON ESPECIES ENDEMICAS DE LA ZONA EN EL DISTRITO DE QUELLOUNO
			26	CREACION DE LA DISPOSICION FINAL DE RECEPCION Y MANEJO DE RESIDUOS SOLIDOS NO MUNICIPALES DEL CENTRO POBLADO DE QUELLOUNO, EN EL DISTRITO DE QUELLOUNO, PROVINCIA DE LA CONVENCION, DEPARTAMENTO DE CUSCO
			27	ESTABILIZACION DE SUELOS EN LAS LADERAS DE LA QUEBRADA QUELLOMAYO, TUNASMOCO Y PARTE BAJA DEL CERRO PABELLON A TRAVES DE LA FORESTACION Y REFORESTACION CON PLANTAS NATIVAS, DEL CENTRO POBLADO DE QUELLOUNO, DEL DISTRITO DE QUELLOUNO, PROVINCIA DE LA CONVENCION DEPARTAMENTO DE CUSCO
			28	IMPLEMENTACION DE UN SISTEMA DE ALERTA TEMPRANO EN EL CENTRO POBLADO DE QUELLOUNO DEL DISTRITO DE QUELLOUNO, PROVINCIA DE LA CONVENCION, DEPARTAMENTO DE CUSCO
			29	PROYECTO PLAN DE CONSERVACION DEL AGUA EN EL CCPP. QUELLOUNO, DISTRITO QUELLOUNO, PROVINCIA DE LA CONVENCION, DEPARTAMENTO DE CUSCO

			30	IMPLEMENTACION DEL SISTEMA DE MONITOREO DE LA CALIDAD AMBIENTAL EN EL AREA URBANA Y DE EXPANSIÓN, DEL CENTRO POBLADO DE QUELLOUNO, EN EL DISTRITO DE QUELLOUNO, PROVINCIA DE LA CONVENCION, DEPARTAMENTO DE CUSCO
--	--	--	-----------	---

Fuente: Equipo Técnico EU CP. Quellouno 2023-2033

4.7 FICHAS DE PROYECTOS SEGÚN LOS PROGRAMAS

A continuación se detalla las 30 fichas de proyectos según programa donde se especifica ubicación, problemática, objetivos, descripción del proyecto, monto estimado y el tiempo de ejecución.

An aerial photograph of a town nestled in a valley. The town is densely packed with buildings, mostly with red and blue roofs. A river flows through the valley on the right side. In the foreground, there is a large, modern sports field with a green artificial turf and a blue roof structure. The background shows rolling hills and mountains under a blue sky with scattered white clouds.

PROGRAMA 1: DESARROLLO SOCIAL INCLUSIVO

TOMA LA UNIDAD FAMILIAR COMO UNIDAD BASE DEL DESARROLLO SOCIAL DEL CENTRO POBLADO, IMPLICA LA MEJORA DE LAS CONDICIONES DE HABITABILIDAD, ACCESO A SERVICIOS BÁSICOS Y SOCIALES INCLUSIVOS ASÍ COMO A SERVICIOS PÚBLICOS.

PROGRAMA 01

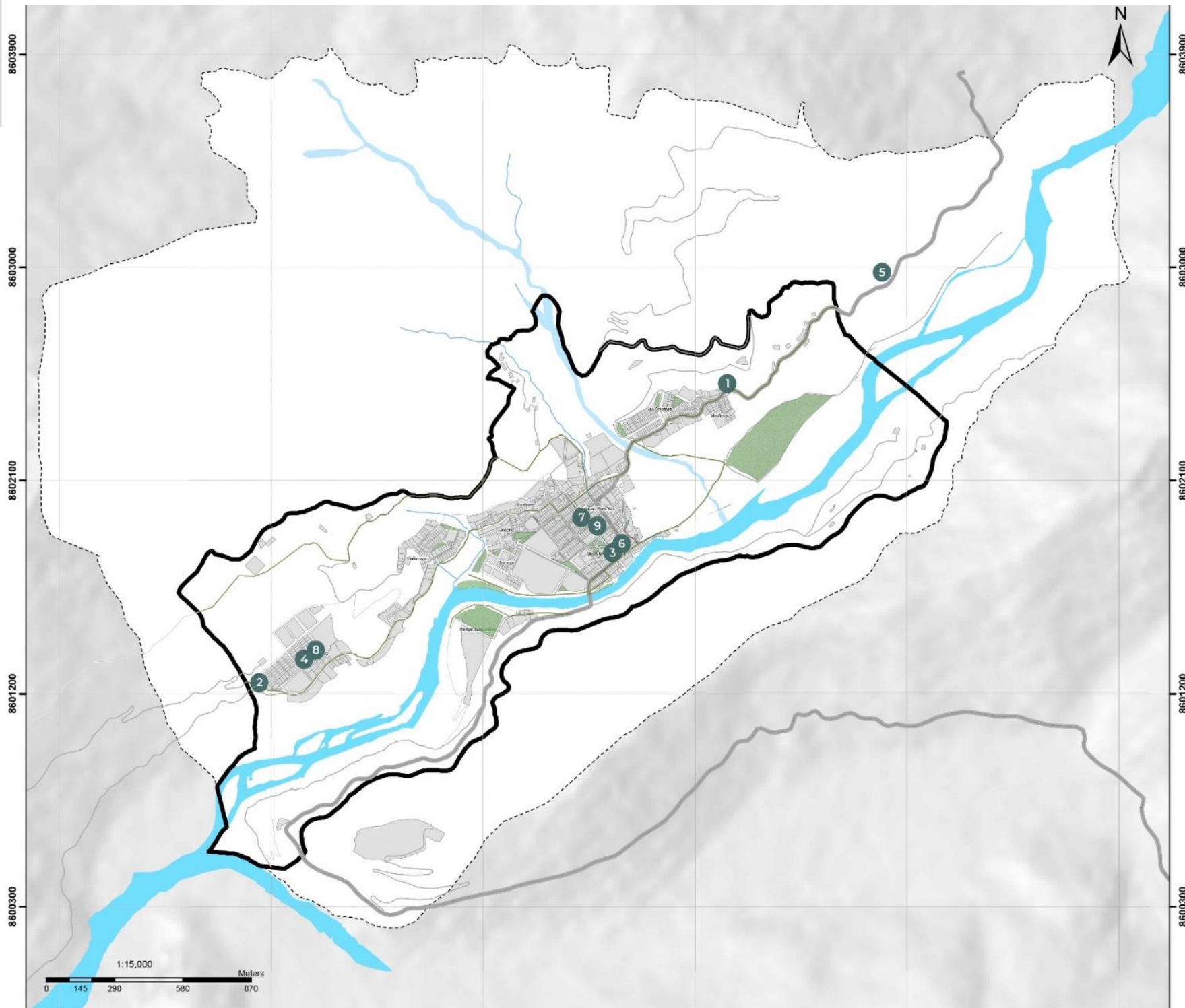
DESARROLLO SOCIAL
INCLUSIVO

Objetivo Estratégico

Lograr un ambiente seguro para los ciudadanos mediante la mejora del acceso y calidad de los servicios básicos.

LEYENDA

- 1 CREACIÓN DE CENTRO EDUCATIVO BÁSICA REGULAR NIVEL INICIAL CUNA-JARDIN MIRAFLORES.
- 2 CREACIÓN DE CENTRO EDUCATIVO BÁSICA REGULAR NIVEL INICIAL CUNA-JARDIN EBENEZER.
- 3 CONSTRUCCIÓN DE CENTRO INTEGRAL DE ATENCIÓN A LA POBLACION VULNERABLE
- 4 CREACIÓN DE LA PLAZOLETA EN EBENEZER
- 5 CONSTRUCCIÓN DE UN NUEVO CEMENTERIO MUNICIPAL
- 6 CONSTRUCCIÓN DE ESTACIÓN DE BOMBEROS Y SERENAZGO.
- 7 CREACIÓN Y MEJORAMIENTO DE LA IMAGEN URBANA EN LOS ESPACIOS PUBLICOS
- 8 CREACIÓN DE LA LOSA DEPORTIVA Y PARQUE INFANTIL EN EBENEZER
- 9 CONSTRUCCIÓN DE CASA CULTURAL



PROYECTO N° 1: CREACION DEL CENTRO EDUCATIVO BASICA REGULAR NIVEL INICIAL CUNA-JARDIN SECTOR MIRAFLORES Y LAS AMERICAS DEL CENTRO POBLADO DE QUELLOUNO, EN EL DISTRITO DE QUELLOUNO, PROVINCIA DE LA CONVENCION.

TIPO DE PROYECTO: ESENCIAL




Plazo de ejecución

CORTO PLAZO

Departamento / Provincia	Colombia / La Convención	Distrito	Quellouno	Población beneficiaria	CC.PP Quellouno
Entidades involucradas		Ministerio de Educación(MINEDU), Municipalidad Distrital de Quellouno			
Problemática a solucionar					
El Centro Poblado de Quellouno no cuenta con una infraestructura educativa dedicada a niños de 0 a 2 años y el jardín que existe solo cubre una parte de la población , los ambientes no cumplen los estándares mínimos de exigidos por el ministerio de educación pro lo que se requiere de un centro educativo inicial que abarcara un rango de edad de 0 a 5 años en el sector Miraflores.					
Objetivo general					
Dotar de una Infraestructura educativa nivel inicial Cuna-Jardin, que cumplan los estándares mínimos exigidos por el ministerio de educación para su adecuado y suficiente servicio.					
Objetivos específicos					
Brindar adecuados ambientes educativos y administrativos ,(aulas, ambientes administrativos, SUM) donde puedan desarrollar sus procesos educativos de forma optima.					
Brindar adecuada y suficiente infraestructura complementaria (cocina, comedor, deposito , guarania , ss.hh)					
Dotar de adecuados espacios exteriores (zona de juegos infantiles ,patio)					
Dotar de un adecuado ,equipamiento y mobiliario escolar.					
Mejorar el interes academico de los estudiantes y sentido de pertenencia en los ambientes pedagogicos.					
Descripción del proyecto					
El proyecto va dirigido a la construcción de una infraestructura acorde con el contexto que satisfaga las necesidades educativas del nivel inicial Cuna -Jardin , mediante la construcción de ambientes adecuados y suficientes para la prestación de servicio de educación, esta compuesto por:- Construcción de ambientes educativos y administrativos :03 aulas , 1 SUM, 1 dirección , 1 Topico, 1 deposito de materiales educativos, -C onstrucción de ambientes complementarios cocina, deposito de alimentos ,comedor ,cuarto de limpieza ,SS.HH para alumnos y docentes. -C onstrucción de espacios Exteriores (areas de juego).- mobiliario escolar.					
inversión Estimada	Área responsable		Entidades de Financiamiento		
S/2,000,000.00	Municipalidad Distrital de Quellouno		Municipalidad Distrital de Quellouno, Municipaidad provincial de la convencion, gobierno regional ministerio de educacion (MINEDU)		

PROYECTO N° 2: CREACION DE CENTRO EDUCATIVO BASICA REGULAR NIVEL INICIAL CUNA -JARDIN SECTOR EBENEZER DEL CENTRO POBLADO DE QUELLOUNO, EN EL DISTRITO DE QUELLOUNO, PROVINCIA DE LA CONVENCION, DEPARTAMENTO DE CUSCO

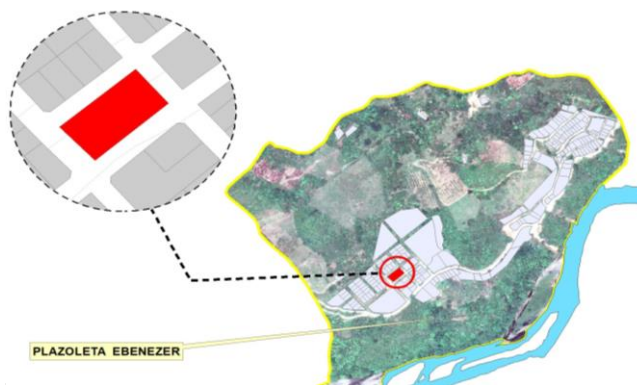
TIPO DE PROYECTO: ESTRUCTURANTE




Plazo de ejecución
MEDIANO PLAZO

Departamento / Provincia	Cusco / La Convención	Distrito	Quellouno	Población beneficiaria	CC.PP Quellouno
Entidades involucradas		Ministerio de Educación(MINEDU), Municipalidad Distrital de Quellouno			
Problemática a solucionar					
El Centro Poblado de Quellouno no cuenta con una infraestructura educativa dedicada a niños de 0 a 2 años y el jardín que existe solo cubre una parte de la población , los ambientes no cumplen los esstaandaares minimos de exigidos por el ministerio de educación pro lo que se requiere de un centro educativo inicial que abarcara un rango de edad de 0 a 5 años en el sector Ebenezer.					
Objetivo general					
Dotar de una Infraestructura educativa nivel inicial Cuna-Jardin, que cumplan los estandares minimos exigidos por el ministerio de educaciónpara su adecuado y suficiente servicio.					
Objetivos específicos					
Brindar adecuados ambientes educativos y administrativos ,(aulas, ambientes administrativos, SUM)donde puedan desarrollar sus procesos educativos de forma optima.					
Brindar adecuada y suficiente infraestructura complementaria(cocina,comedor,deposito ,guariania ,ss.hh)					
Dotar de adecuados espacios exteriores (zona de juegos infantiles ,patio)					
Dotar de un adecuado ,equipamiento y mobiliario escolar.					
Mejorar el interes academico de los estudiantes y sentido de pertenencia en los ambientes pedagogicos.					
Descripción del proyecto					
El proyecto va dirigido a la construcción de una infraestructura acorde con el contexto que satisfaga las necesidades educativas del nivel inicial Cuna -Jardin ,mediante la construcción de ambientes adecuados y suficientes para la prestación de servicio de educación,esta compuesto por:-Construcción de ambientes educativos y administrativos :03 aulas , 1 SUM,1 dirección ,1 Topico,1 deposito de materiales educativos,-Construcción de ambientes complementarios cocina,deposito de alimentos ,comedor ,cuarto de limpieza ,SS.HH para alumnos y docentes.-Construcción de espacios Exteriores (areas de juego).- mobiliario escolar.					
inversión Estimada	Área responsable	Entidades de Financiamiento			
S/2,000,000.00	Municipalidad Distrital de Quellouno	Municipalidad Distrital de Quellouno, Municiplaidad provincial de la convencion, gobierno regional ministerio de educacion (MINEDU)			

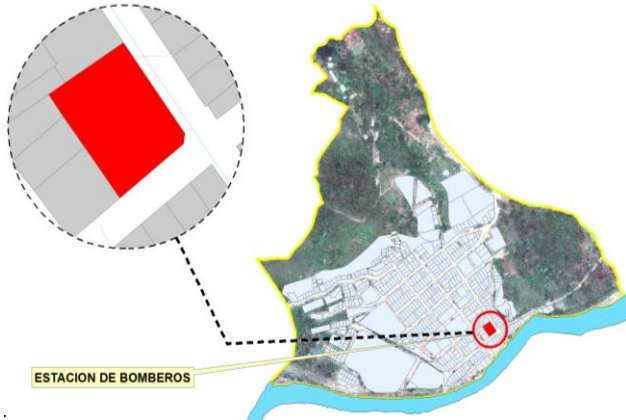
<p>PROYECTO N°3: CONSTRUCCIÓN DE CENTRO INTEGRAL DE ATENCION A LA POBLACION VULNERABLE DEL CENTRO POBLADO DE QUELLOUNO, EN EL DISTRITO DE QUELLOUNO, PROVINCIA DE LA CONVENCIÓN, DEPARTAMENTO DE CUSCO</p>	<p>Departamento / Provincia</p>	<p>Cusco / La Convención</p>	<p>Distrito</p>	<p>Quellouno</p>	<p>Población beneficiaria</p>	<p>CC.PP Quellouno</p>
<p>Entidades involucradas</p>		<p>Ministerio de Salud (MINSA), Municipalidad Distrital de Quellouno</p>				
<p>TIPO DE PROYECTO: ESENCIAL</p>		<p>Problemática a solucionar</p>				
		<p>Quellouno no cuenta con infraestructura de atención al adulto mayor , personas con discapacidad y madres , tenemos una población vulnerable que requiere un centro Integral de atención .</p>				
<p>Objetivo general</p>		<p>Construcción de una Infraestructura adecuada e eficiente de atención integral a personas vulnerables .</p>				
<p>Objetivos específicos</p>		<p>Proporcionar adecuada infraestructura para la atención de madres gestantes .</p>				
<p>Brindar un apropiado espacio de atención para adultos mayores que cubran sus necesidades.</p>		<p>Dotar de oportunos ambientes de atención para personas con discapacidad</p>				
<p>Brindar Mobiliario y equipamiento necesario para su buen funcionamiento</p>		<p>Mejorar el bienestar físico ,psicologico y social de las personas</p>				
<p>Mejorar el bienestar físico ,psicologico y social de las personas</p>		<p>Descripción del proyecto</p>				
		<p>El proyecto consiste en la Construcción de una Infraestructura que atienda a personas vulnerables del Centro poblado de Quellouno asi como :- Madres gestantes , con espacios para capacitación , cuidado y preparación para el parto,asi tambien con espacios de alojamiento temporales.-Adultos mayores: espacios de encuentro generacional a mejorar el estilo de vida saludable ,para un envejecimiento activo , a traves de talleres manuales ,terapia físsica , talleres de memoria, talleres de autocuidado .- Personas con discapacidad: Espacios de atención , terapias físicas y rehabilitación.</p>				
<p>Plazo de ejecución</p>		<p>inversión Estimada</p>	<p>Área responsable</p>		<p>Entidades de Financiamiento</p>	
<p>MEDIANO PLAZO</p>		<p>S/2,000,000.00</p>	<p>Municipalidad Distrital de Quellouno</p>		<p>Municipalidad Distrital de Quellouno, Municipaidad provincial de la convencion, gobierno regional, MIDIS</p>	

<p>PROYECTO N°4: CREACIÓN DE LA PLAZOLETA EN EBENEZER, DEL CENTRO POBLADO DE QUELLOUNO, EN EL DISTRITO DE QUELLOUNO, PROVINCIA DE LA CONVENCION, DEPARTAMENTO DE CUSCO</p>	<p>Departamento / Provincia</p>	<p>Cusco / La Convención</p>	<p>Distrito</p>	<p>Quellouno</p>	<p>Población beneficiaria</p>	<p>CC.PP Quellouno</p>
<p>TIPO DE PROYECTO: ESTRUCTURANTE</p>		<p>Entidades involucradas</p>				
		<p>Problemática a solucionar</p> <p>Quellouno solo cuenta con una plaza principal, existiendo un deficit de areas de exparcimiento y siendo un problema por la falta de espacios para la recreacion de niños, juvenes y adultos, y es necesario de lugares aptos de descanso , disfrute de actividades culturales tambien de disponer de un espacio simbolico , por lo que es necesario de plazoletas.</p>				
		<p>Objetivo general</p>				
		<p>Dotar de espacio Público que revalorice territorios compartidos y frecuentados por los ciudadanos.</p>				
		<p>Objetivos específicos</p>				
		<p>Aprovechar ciertas superficies reducidas que se conviertan en zonas aptas para el descanso y socialización</p>				
		<p>Proporcionar mobiliario y equipamiento necesario para su buen funcionamiento</p>				
		<p>Rehabilitación de espacios publicos.</p>				
		<p>Proponer Infraestructura que armonice con el entorno natural</p>				
		<p>Mejorar la calidad de vida de los pobladores de Quellouno</p>				
		<p>Descripción del proyecto</p>				
		<p>El proyecto constará en la construcción de espacios abiertos , mobiliario urbano, luminarias , que garanticen el buen funcionamiento de la plazoleta.</p>				
<p>Plazo de ejecución</p>	<p>inversión Estimada</p>	<p>Área responsable</p>	<p>Entidades de Financiamiento</p>			
<p>MEDIANO PLAZO</p>	<p>S/1,000,000.00</p>	<p>Municipalidad Distrital de Quellouno</p>	<p>Municipalidad Distrital de Quellouno</p>			



<p>PROYECTO N°5: CONSTRUCCIÓN DE UN NUEVO CEMENTERIO MUNICIPAL, DEL CENTRO POBLADO DE QUELLOUNO, EN EL DISTRITO DE QUELLOUNO, PROVINCIA DE LA CONVENCION, DEPARTAMENTO DE CUSCO</p>	<p>Departamento / Provincia</p>	<p>Cusco / La Convención</p>	<p>Distrito</p>	<p>Quellouno</p>	<p>Población beneficiaria</p>	<p>CC.PP Quellouno</p>
<p>TIPO DE PROYECTO: COMPLEMENTARIA</p>	<p>Entidades involucradas</p>		<p>Dirección regional de salud ,Municipalidad Distrital de Quellouno</p>			
						
						
<p>Problemática a solucionar</p>						
<p>El cementerio del Centro poblado de Quellouno, se encuentra emplazado dentro de la zona urbana y adolece de las condiciones básicas de salubridad necesarias para su funcionamiento , así mismo no cuenta con espacio necesario para ampliar tumbas , siendo insuficiente para satisfacer la demanda de Quellouno de acuerdo al índice de mortalidad correspondiendo a la construcción de un nuevo cementerio fuera de la zona urbana de Quellouno.</p>						
<p>Objetivo general</p>						
<p>Dotar de equipamiento urbano de salubridad al centro poblado de Quellouno a través de la implementación de infraestructura de inhumación del cementerio del Centro poblado de Quellouno.</p>						
<p>Objetivos específicos</p>						
<p>Establecer una ubicación idónea fuera del Centro poblado de Quellouno. Cubrir la demanda de correspondiente al índice de mortalidad. Proporcionar de espacios necesarios para el entierro y depósito de cadáveres y/o restos humanos. Garantizar la inexistencia de cualquier amenaza contra la salud pública.</p>						
<p>Descripción del proyecto</p>						
<p>La propuesta del equipamiento implica la dotación de un cementerio , con las características correspondientes al cementerio tradicional , que contemple lo siguiente :-Ubicación de un terreno idóneo fuera del Centro poblado de Quellouno (a 500m de distancia mínima del borde urbano)-Implementación de infraestructura para inhumaciones para la sepultura en tierra.- Implementación de infraestructura complementaria ,oficina administrativa guardiana , almacén , ss.hh,muro perimétrico, estacionamiento ,ingreso jerarquizado, senderos peatonales y tratamiento de áreas verdes .</p>						
<p>Plazo de ejecución</p>		<p>inversión Estimada</p>	<p>Área responsable</p>	<p>Entidades de Financiamiento</p>		
<p>LARGO PLAZO</p>		<p>S/2,000,000.00</p>	<p>Municipalidad Distrital de Quellouno</p>	<p>Municipalidad Distrital de Quellouno</p>		

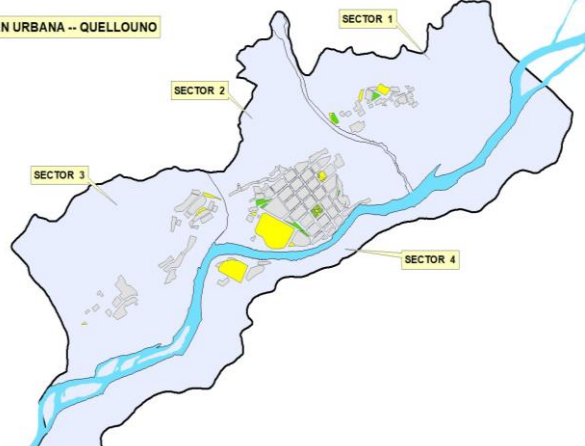

<p>PROYECTO N°6: CONSTRUCCIÓN DE ESTACION DE BOMBEROS EN EL CENTRO POBLADO DE QUELLOUNO ,DISTRITO DE QUELLOUNO , PROVINCIA DE LA CONVENCION, DEPARTAMENTO DE CUSCO.</p>	<p>Departamento / Provincia</p>	<p>Cusco / La Convención</p>	<p>Distrito</p>	<p>Quellouno</p>	<p>Población beneficiaria</p>	<p>CC.PP Quellouno</p>
<p>Entidades involucradas</p>			<p>Municipalidad Distrital de Quellouno</p>			
<p>TIPO DE PROYECTO: COMPLEMENTARIO</p>						
<p>Problemática a solucionar</p>						
<p>Quellouno es vulnerable a registrar episodios de incendios forestales entre agosto y noviembre generando grandes perdidas de especies de flora y fauna , el Centro poblado no cuenta con una infraestructura de estación de bomberos</p>						
<p>Objetivo general</p>						
<p>Construir una infraestructura de Estación de Bomberos con espacios necesarios para que realicen sus actividades diaria , para la prevención de incendios y accidenten en general.</p>						
<p>Objetivos específicos</p>						
<p>Proporcionar Espacios para coordinar con las entidades publicas a nivel nacional las acciones de prevención de incendios, accidentes e incendios . Dotar de ambientes necesarios para la asistencia tecnica ,capacitacion para las acciones de desastres e incendios forestales Brindar de equipos de emergencia y mobiliarios necesarios para su adecuado funcionamiento. Dotar de espacios exteriores ,para el entrenamiento de Bomberos. Proporcionar de una infraestructura que brinde seguridad al Centro poblado de Quellouno.</p>						
<p>Descripción del proyecto</p>						
<p>El proyecto de Estación de bomberos y serenazgo consta de :-areas administrativas .- areas de entrenamiento ,patio de maniobras.-bodega para equipo contra incendios ,mantenimiento.- Equipos de emergencia , ss.hh.- Aulas de capacitación.- Areas para atender emergencias .- alojamiento.-servicios Complementarios , oficina de serenazgo.</p>						
<p>Plazo de ejecución</p>		<p>inversión Estimada</p>	<p>Área responsable</p>		<p>Entidades de Financiamiento</p>	
<p>LARGO PLAZO</p>		<p>S/2,500,000.00</p>	<p>Municipalidad Distrital de Quellouno</p>		<p>Municipalidad Distrital de Quellouno,</p>	



PROYECTO N°7: CREACION Y MEJORAMIENTO DE LA IMAGEN URBANA EN LOS ESPACIOS PUBLICOS DEL CENTRO POBLADO QUELLOUNO, DISTRITO DE QUELLOUNO , PROVINCIA DE LA CONVENCION DEPARTAMENTO DE CUSCO.

TIPO DE PROYECTO: COMPLEMENTARIO

IMAGEN URBANA -- QUELLOUNO

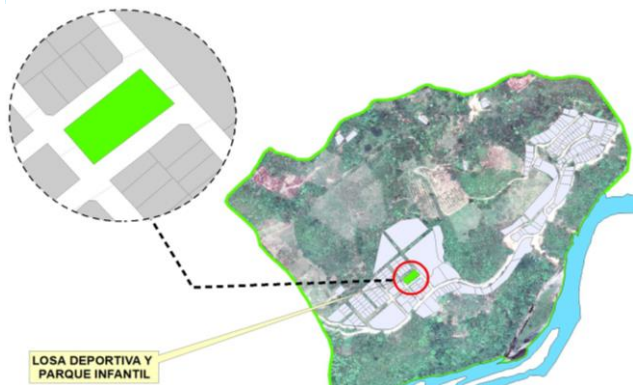
Plazo de ejecución

LARGO PLAZO

Departamento / Provincia	Cusco / La Convención	Distrito	Quellouno	Población beneficiaria	CC.PP Quellouno
Entidades involucradas		Municipalidad Distrital de Quellouno			
Problemática a solucionar					
En el ámbito de intervención el entorno urbano de los espacios públicos evidencia un déficit cualitativo en cuanto accesibilidad universal, elementos complementarios culturales, señalización, diseño de mobiliario y acondicionamiento o tratamiento de vegetación y áreas verdes, componentes cruciales de la calidad de vida para la población del CCPP Quellouno.					
Objetivo general					
Crear y mejorar la imagen urbana en los espacios públicos del ámbito de intervención en cuanto diseño urbano, elementos complementarios de cultura, accesibilidad universal, señalización, tratamiento de áreas verdes y mobiliario urbano.					
Objetivos específicos					
<ul style="list-style-type: none"> * Considerar el diseño adecuado o la redistribución del mobiliario urbano, vegetación, iluminación, aceras y áreas de descanso. * Promover proyectos de conservación arquitectónica alrededor de los espacios públicos.. * Regularizar el estacionamiento de vehículos y el reconocimiento de zonas rígidas y blandas * Implementar señalización, pavimentación y mobiliario urbano para la accesibilidad universal. * Considerar la implementación de elementos complementarios culturales. * Crear e implementar mobiliario bajo perspectivas sostenibles * Implementar talleres participativos en temas de diseño y conservación de espacios públicos 					
Descripción del proyecto					
El proyecto consiste en intervenir en espacios públicos creados para mejorar los elementos que generen una adecuada imagen urbana, además de crear los nuevos espacios públicos bajo parámetros que promuevan una imagen urbana que refleje a la población de CCPP Quellouno.					
Inversión de estimación	Área responsable	Entidades de Financiamiento			
S/6,000,000.00	Municipalidad Distrital de Quellouno	Municipalidad Distrital de Quellouno			

PROYECTO N°8: CREACION DE LA LOSA DEPORTIVA Y PARQUE INFANTIL EN EL SECTOR EBENEKER, DEL CENTRO POBLADO DE QUELLOUNO, EN EL DISTRITO DE QUELLOUNO, PROVINCIA DE LA CONVENCION, DEPARTAMENTO DE CUSCO

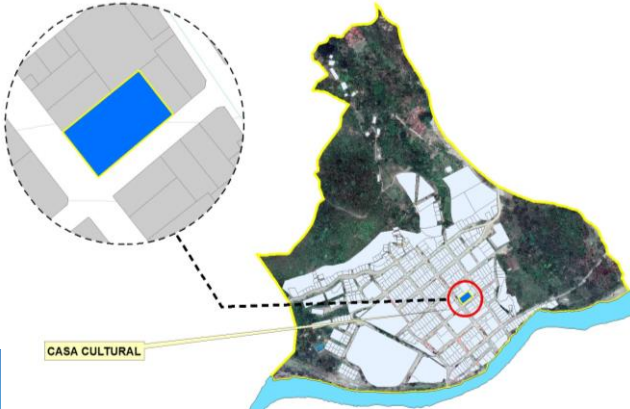
TIPO DE PROYECTO: ESTRUCTURANTE



Plazo de ejecución
MEDIANO PLAZO

Departamento / Provincia	Cusco / La Convención	Distrito	Quellouno	Población beneficiaria	CC.PP Quellouno
Entidades involucradas		Municipalidad Distrital de Quellouno			
Problemática a solucionar					
En los sectores que no cubren los equipamientos de recreación , para el desarrollo de actividades infantiles , algunos de ellos usan las calles , lo cual les denera una serie de problemas a la salud y no contribuye a su adecuado desarrollo humano y psicomotriz ,siendo necesario la creación de espacios adecuados para este fin.					
Objetivo general					
Creación de infraestructura apropiada que contribuya a incrementar el desempeño del deporte del Distrito de Quellouno ,y promueva la sostenibilidad de las actividades físicas, deportivas y recreativas.					
Objetivos específicos					
Dotar al Centro poblado de Quellouno de equipamiento urbano de recreación y espacio público					
Beneficiar a la población de Quellouno mediante la insentivación del deporte .					
Dotar de suficiente y adecuada infraestructura para la realización de actividades recreativas infantiles.					
Mejorar el tratamiento de areas verdes en el Centro poblado de Quellouno.					
Brindar de espacios de integración multifuncional.					
Descripción del proyecto					
El proyecto de la creación de la losa deportiva y parque infantil , el espacio contará con los espacios complementarios a la losa deportiva , parque infantil , contemplando el respeto por el entorno y el ambiente. El proyecto admite las condiciones en equipamiento y espacios suficientes para el desarrollo de las competencias .					
inversión Estimada	Área responsable		Entidades de Financiamiento		
S/1,000,000.00	Municipalida d Distrital de Quellouno		Municipalidad Distrital de Quellouno		

<p>PROYECTO N°9: CONSTRUCCIÓN DE CASA CULTURAL , EN EL DISTRITO DE QUELLOUNO , PROVINCIA DE LA CONVENCION , DEPARTAMENTO DE CUSCO</p>	<p>Departamento / Provincia</p>	<p>Cusco / La Convención</p>	<p>Distrito</p>	<p>Quellouno</p>	<p>Población beneficiaria</p>	<p>CC.PP Quellouno</p>
<p>TIPO DE PROYECTO: ESTRUCTURANTE</p>	<p>Entidades involucradas</p>		<p>Ministerio de Cultura, Ministerio de Vivienda , construcción y Saneamiento (MVC S), Municipalidad Distrital de Quellouno.</p>			
<p>Problemática a solucionar</p>						
<p>Quellouno no cuenta con un equipamiento de carácter cultural , siendo necesario que la población , solo hace uso del auditorio del municipio para reuniones , surge la necesidad de dotar con una infraestructura donde puedan desarrollar , fortalecer e incrementar las actividades culturales, artísticas e integración social.</p>						
<p>Objetivo general</p>						
<p>Construcción de una infraestructura adecuada y suficiente para el fomento cultural , artístico y integración social.</p>						
<p>Objetivos específicos</p>						
<p>Proporcionar un infreestructura moderna acorde al contexto para las actividades culturales , artística y de integración social. Brindar espacios adecuados para el alojamiento dotar de equipamiento y mobiliario Promover la cultura , por medios de difusión de expresiones artísticas educativas . Mejorar la prestación de servicio Cultural</p>						
<p>Descripción del proyecto</p>						
<p>Este proyecto consiste en la construcción de una infraestructura cultural moderna y segura , acorde con su contexto , se propone la construcción de :-Biblioteca Publica. -Espacios de talleres de escultura , artesanía , clases de danzas , clases de música, teatro .-Espacios para exposiciones .-Auditorio, .-Espacios para alojamiento.</p>						
<p>Plazo de ejecución</p>						
<p>inversión Estimada</p>						
<p>Área responsable</p>						
<p>Entidades de Financiamiento</p>						
<p>MEDIANO PLAZO</p>		<p>S/1,500,000.00</p>	<p>Municipalidad Distrital de Quellouno</p>		<p>Municipalidad Distrital de Quellouno, municipalidad provincial de la convencion</p>	



PROGRAMA 3: DESARROLLO ECONOMICO COMPETITIVO

**SE GENERA UNA DINÁMICA ECONÓMICA CARACTERIZADA POR LA
DIVERSIFICACIÓN PRODUCTIVA, EJE GENERADOR DE EMPLEO, LA INSTALACIÓN DE
AGROINDUSTRIA GENERA AUMENTO DE LA PRODUCTIVIDAD PER CÁPITA**

PROGRAMA 03

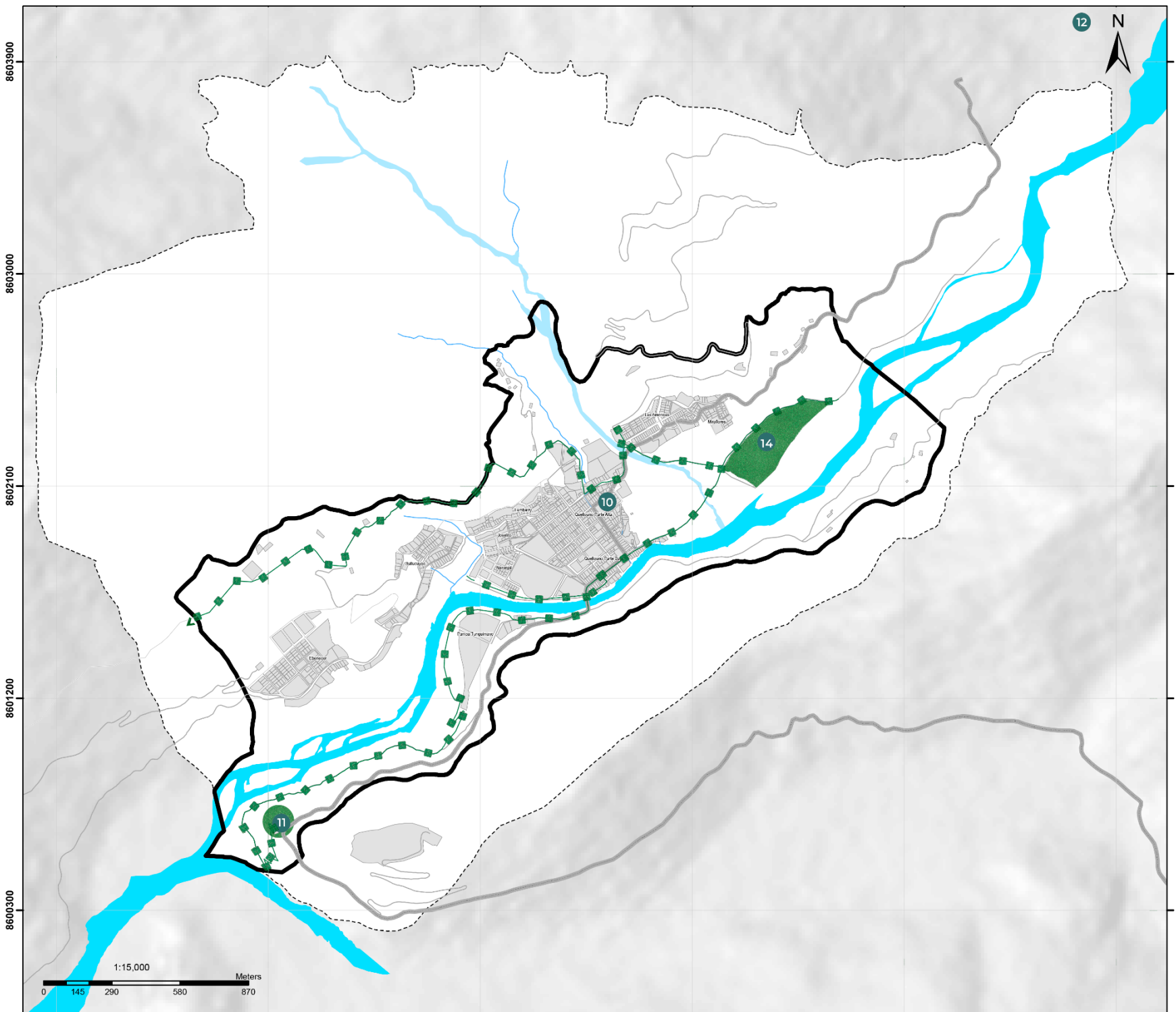
DESARROLLO ECONÓMICO COMPETITIVO

Objetivo Estratégico

Fortalecer una economía productiva diversificada que impulse la competitividad de los sectores económicos claves de la zona.

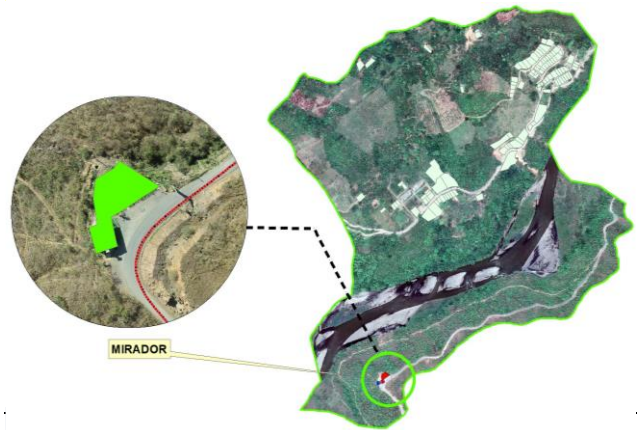
LEYENDA


- 10 CONSTRUCCIÓN DEL CENTRO EDUCACION TECNICO PRODUCTIVO CETPRO
- 11 AMPLIACIÓN Y MEJORAMIENTO DEL ATRACTIVO TURISTICO MIRADOR DE TORRECHAYOC.
- 12 REHUBICACIÓN DEL CAMAL MUNICIPAL
- 13 CREACIÓN DEL CORREDOR ECOLOGICO Y ESPACIOS PUBLICOS
- 14 CREACIÓN DEL CENTRO DE ESPARCIMIENTO ECOLOGICO "EL NARANJAL"



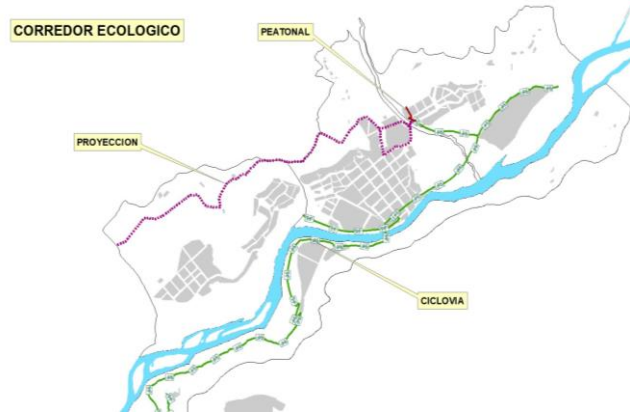
<p>PROYECTO N°10: CONSTRUCCIÓN DEL CENTRO EDUCATIVO TECNICO PRODUCTIVO - CETPRO EN EL CAPP DE QUELLOUNO, EN EL DISTRITO DE QUELLOUNO, PROVINCIA DE LA CONVENCION, DEPARTAMENTO DE CUSCO</p> <p>TIPO DE PROYECTO: ESTRUCTURANTE</p>  	<p>Departamento / Provincia</p> <p>Cusco / La Convención</p>	<p>Distrito</p> <p>Quellouno</p>	<p>Población beneficiaria</p> <p>CC.PP Quellouno</p>
	<p>Entidades involucradas</p> <p>Ministerio de Educación (MINEDU), Municipalidad Distrital de Quellouno</p>	<p>Problemática a solucionar</p> <p>En el Centro poblado de Quellouno existe un potencial de actividades agrícolas y pecuarias, pero deficiente de técnicas para el aprovechamiento adecuado del suelo, vegetación y clima. El Centro Poblado de Quellouno no cuenta con un centro Técnico productivo especializado en las actividades agrícolas y pecuarias donde se forme a la población de manera especializada y técnica, que fortalezca la producción que se realiza en el centro poblado. Por otro lado El Centro Poblado no cuenta con centros preuniversitarios que ayude a la población estudiantil para capacitar y orientar el aprendizaje para el ingreso a universidades.</p>	
<p>Objetivo general</p> <p>Proporcionar de infraestructura de un Centro Técnico de producción especializada con actividades agrícolas y pecuarias, complementado con un centro pre universitario, mediante la construcción y equipamiento adecuado con el contexto del Centro Poblado de Quellouno.</p>			
<p>Objetivos específicos</p> <p>Promover una cultura emprendedora e innovadora que facilite la inserción laboral de los estudiantes y que los habilite para generar su propio empleo.</p> <p>Mejorar el desarrollo económico para el Centro poblado de Quellouno.</p> <p>Implementar con áreas de producción agrícola, jardinería, crianza de animales menores y otros.</p> <p>Contribuir con infraestructura adecuada y suficiente para la preparación y formación académica de los futuros estudiantes universitarios.</p> <p>Dotar de una infraestructura educativa para Fomentar hábitos de autoaprendizaje.</p> <p>Ejecutar ambientes para actividades de orientación vocacional para la correcta elección de la carrera profesional</p>			
<p>Descripción del proyecto</p> <p>El proyecto va destinado a la construcción de una infraestructura, que satisfagan las necesidades educativas técnica y pre universitaria, el cual está compuesto por los siguientes componentes: Áreas de estudio en producción agrícola, áreas de estudios en conservación y aprovechamiento racional de recursos forestales, áreas de estudio y crianza de animales menores, áreas de estudio pre universitario, áreas de espacios complementarios, equipamiento y mobiliario.</p>			
<p>Plazo de ejecución</p> <p>MEDIANO PLAZO</p>	<p>inversión Estimada</p> <p>S/3,000,000.00</p>	<p>Área responsable</p> <p>Municipalidad Distrital de Quellouno/ Gerencia de Infraestructura</p>	<p>Entidades de Financiamiento</p> <p>Municipalidad Distrital de Quellouno, Municipalidad provincial de la convención, gobierno regional ministerio de educación (MINEDU)</p>

<p>PROYECTO N°11: AMPLIACIÓN Y MEJORAMIENTO DEL ATRACTIVO TURISTICO MIRADOR DE TORRECHAYOC EN EL SECTOR DE TUNASMOCO EN EL CENTRO POBLADO DE QUELLOUNO, EN EL DISTRITO DE QUELLOUNO, PROVINCIA DE LA CONVENCION, DEPARTAMENTO DE CUSCO</p>	<p>Departamento / Provincia</p>	<p>Cusco / La Convención</p>	<p>Distrito</p>	<p>Quellouno</p>	<p>Población beneficiaria</p>	<p>CC.PP Quellouno</p>
<p>TIPO DE PROYECTO: ESCENCIAL</p>	<p>Entidades involucradas</p>		<p>Municipalidad Distrital de Quellouno</p>			
<p>Problemática a solucionar</p>						
<p>El Centro poblado de Quellouno tienen un rol de servicio turistico siendo el mirador el espacio de bienvenida de Quellouno , se necesita repotenciar su atractivo turistico para poder reactivar la economia y atraer mayor turismo.</p>						
<p>Objetivo general</p>						
<p>Mejoramiento del atractivo turistico del mirador de Quellouno ,que permita observar la union de los dos rios Yanatile y Urubamba , promover el turismo y reactivar la economia del centro poblado.</p>						
<p>Objetivos específicos</p>						
<p>Dotar de una infraestructura que permita visualizar el entorno natural del Centro poblado de Quellouno. Promover el turismo , generando ambientes de exhibición y consumo. Implementar el tratamiento de areas verdes. Repotenciar la actividad turistica dentro del Centro Poblado. Reactivar la economia del centro poblado.</p>						
<p>Descripción del proyecto</p>						
<p>El proyecto del mirador consiste en la repotenciar el atractivo turistico y mejoramiento , generando elementos arquitectónicos en forma de galeria exterior senderos , dotados de un espacio con grandes vistas al exterior para poder visualizar el entorno natural y urbano . Areas de comidas, areas de exhibición y espacios complementarios .- tratamiento de areas verdes.</p>						
<p>Plazo de ejecución</p>		<p>inversión Estimada</p>	<p>Área responsable</p>	<p>Entidades de Financiamiento</p>		
<p>CORTO PLAZO</p>		<p>S/1,500,000.00</p>	<p>Municipalidad Distrital de Quellouno</p>	<p>Municipalidad Distrital de Quellouno</p>		

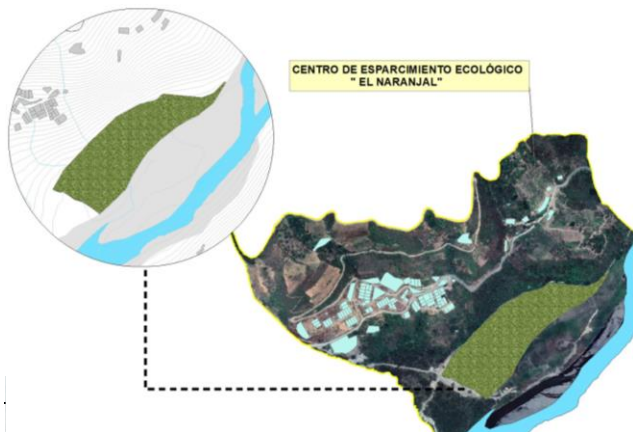


<p>PROYECTO N°12: REHUBICACIÓN DEL CAMAL MUNICIPAL QUELLOUNO DEL CENTRO POBLADO DE QUELLOUNO, EN EL DISTRITO DE QUELLOUNO, PROVINCIA DE LA CONVENCION, DEPARTAMENTO DE CUSCO</p>	<p>Departamento / Provincia</p>	<p>Cusco / La Convención</p>	<p>Distrito</p>	<p>Quellouno</p>	<p>Población beneficiaria</p>	<p>CC.PP Quellouno</p>
<p>TIPO DE PROYECTO: ESTRUCTURANTE</p>	<p>Entidades involucradas</p>		<p>Dirección Regional de Salud ,Municipalidad distrital de Quellouno.</p>			
	<p>Problemática a solucionar</p>					
	<p>El Camal del Centro poblado de Quellouno, en la actualidad está emplazado dentro de la zona urbana y carece de las condiciones básicas de salubridad necesarias para su funcionamiento, generando malestar en la población ya que su ubicación actual esta inmediato al rio Yanatile y a la zona urbana ,generando un foco infesioso, por lo expuesto corresponde su reubicación fuera del Centro Poblado de Quellouno.</p>					
	<p>Objetivo general</p>					
	<p>Dotar de equipamiento urbano de salubridad , que no exponga la salud publica ,tomando en cuenta aspectos ambientales socioeconomicos y biologicos.</p>					
<p>Objetivos específicos</p>						
<p>Reubicación del actual Camal, fuera de la zona urbana.</p>						
<p>Dotar de espacio necesario para el equipamiento de camal.</p>						
<p>Garantizar la inexistencia de cualquier amenaza contra la salud publica.</p>						
<p>Descripción del proyecto</p>						
<p>El proyecto consiste en buscar una ubicación idonia donde no afecte la salud de la población , la construcción del camal consiste en la modernización del camal no solamente serán a nivel estructural sino también operativo en el tema de maquinarias que van a permitir facilitar el proceso de beneficio y garantizar el control y la calidad necesaria del producto final.</p>						
<p>Plazo de ejecución</p>	<p>inversión Estimada</p>	<p>Área responsable</p>	<p>Entidades de Financiamiento</p>			
<p>MEDIANO PLAZO</p>	<p>S/1,500,000.00</p>	<p>Municipalidad Distrital de Quellouno</p>	<p>Municipalidad Distrital de Quellouno</p>			

<p>PROYECTO N°13: CREACIÓN DEL CORREDOR ECOLOGICO Y ESPACIOS PUBLICOS DEL CENTRO POBLADO DE QUELLOUNO, EN EL DISTRITO DE QUELLOUNO, PROVINCIA DE LA CONVENCION, DEPARTAMENTO DE CUSCO</p>	<p>Departamento / Provincia</p>	<p>Cusco / La Convención</p>	<p>Distrito</p>	<p>Quellouno</p>	<p>Población beneficiaria</p>	<p>CC.PP Quellouno</p>
<p>TIPO DE PROYECTO: ESTRUCTURANTE</p>	<p>Entidades involucradas</p> <p>Municipalidad Distrital de Quellouno</p>					
<p>Problemática a solucionar</p>						
<p>En el ámbito de intervención no existe un corredor ecológico que ordene, articule, incentive la socialización colectiva en el centro poblado, estructure las actividades y el uso de los espacios públicos; además hay un déficit de áreas verdes.</p>						
<p>Objetivo general</p>						
<p>Crear un recorrido ecológico, que promueva la reactivación económica, turística y la socialización, así mismo incremente el porcentaje de áreas verdes e incentive la valoración del medio ambiente del CCPP Quellouno.</p>						
<p>Objetivos específicos</p>						
<ul style="list-style-type: none"> * Incrementar y acondicionar las áreas verdes en el CCPP Quellouno. * Consolidar de una red de espacios públicos. * Proteger y acondicionar los espacios públicos de las áreas naturales. * Reactivar la economía de los pobladores del sector 						
<p>Descripción del proyecto</p>						
<p>El proyecto consiste en crear rutas que articulen los espacios públicos de recreación activa y pasiva, que se clasificara en: corredor con ciclo vía y senda peatonal de 5659.88 ml que conectará el mirado y el Centro de esparcimiento "El Naranjal" mediante el puente Quellouno y 6 espacios públicos pasivos; el corredor con senda peatonal de 476.5 ml sobre la Quebrada Quellomayo y el corredor proyectado de 3105.68 ml que conectará los APV's Lambarry, Sullucuyoq y Ebenecer. El proyecto conservará y acondicionará los espacios públicos en áreas naturales y consolidando la accesibilidad en la movilidad urbana, proyectándose como un recorrido seguro y sostenible para el CCPP. Quellouno. El proyecto contemplará obras complementarias de pavimentación, instalación de elementos complementarios, señalización, mobiliario urbano y sistemas públicos esenciales. Los trazos planteados requerirán mayores análisis, debiendo contar con diversos estudios de factibilidad y estudio de suelos.</p>						
<p>Plazo de ejecución</p>		<p>Inversión de estimación</p>	<p>Área responsable</p>	<p>Entidades de Financiamiento</p>		
<p>MEDIANO PLAZO</p>		<p>S/6,000,000.00</p>	<p>Municipalidad Distrital de Quellouno</p>	<p>Municipalidad Distrital de Quellouno, municipalidad provincial de la convencion</p>		



<p>PROYECTO N°14: CREACION DEL CENTRO DE ESPARCIMIENTO ECOLOGICO "EL NARANJAL" EN EL CENTRO POBLADO DE QUELLOUNO, EN EL DISTRITO DE QUELLOUNO, PROVINCIA DE LA CONVENCION, DEPARTAMENTO DE CUSCO</p>	<p>Departamento / Provincia</p>	<p>Cusco / La Convención</p>	<p>Distrito</p>	<p>Quellouno</p>	<p>Población beneficiaria</p>	<p>CC.PP Quellouno</p>
<p>TIPO DE PROYECTO: ESENCIAL</p>	<p>Entidades involucradas</p>		<p>Municipalidad Distrital de Quellouno</p>			
<p>Problemática a solucionar</p>						
<p>El centro poblado de Quellouno carece de espacios públicos que propicien la recreación para la mejora de la calidad de vida de las personas, así mismo no se cuenta con espacios que conserven las especies de flora y fauna como es el caso del centro de esparcimiento ecológico que asumirá un papel importante en actividades de educación ambiental y además son sitios para la recreación, el ocio, la relajación y muchas actividades que beneficiará a la población de Quellouno.</p>						
<p>Objetivo general</p>						
<p>Creación de un Centro de esparcimiento Ecológico, con espacios de Conservación, recreación y recuperación ambiental</p>						
<p>Objetivos específicos</p>						
<p>Proporcionar una infraestructura que de soporte a los espacios necesarios para su adecuado y eficiente funcionamiento. Reducir la contaminación ambiental del Centro poblado de Quellouno Implementar de espacio público de conservación y recuperación del ecosistema. Promover la valoración de flora nativa y sus usos. Incrementar la promoción y demanda turística de calidad en Quellouno Mejorar la calidad de vida de los pobladores de Quellouno.</p>						
<p>Descripción del proyecto</p>						
<p>El proyecto consiste en la recuperación de flora y fauna y generando atractivos turísticos, mediante la creación del Centro de esparcimiento Ecológico en la parte baja de miraflores, destinado cultivo y preservación de especies nativas del sector, el cual busca promover la conservación de, investigación, difusión y recuperación ecológica, así como la disminución de los niveles de contaminación en el aire, constituyéndose en un jardín etnobotánico, senderos, espacios públicos de esparcimiento y que al mismo tiempo contribuya con la imagen urbana de Quellouno.</p>						
<p>Plazo de ejecución</p>		<p>inversión Estimada</p>	<p>Área responsable</p>	<p>Entidades de Financiamiento</p>		
<p>CORTO PLAZO</p>		<p>S/12,000,000.00</p>	<p>Municipalidad Distrital de Quellouno</p>	<p>Municipalidad Distrital de Quellouno</p>		



An aerial photograph of a river valley. The river flows through the center, surrounded by lush green vegetation. The surrounding hills are covered in dry, brownish vegetation. In the background, there are large, rugged mountains under a clear blue sky with a few clouds. A small settlement with several buildings is visible on the right side of the valley. A winding road is visible on the left side of the valley.

PROGRAMA 4: PLANIFICADO Y CONECTADO

EL ESPACIO FÍSICO CONSTRUIDO COMPRENDE EL USO RACIONAL DE SUELO, ESTRUCTURACIÓN URBANA, ACCESIBILIDAD, EQUIPAMIENTO URBANO, SERVICIOS BÁSICOS Y HABITABILIDAD.

PROGRAMA 04

PLANIFICADO Y CONECTADO

Objetivo Estratégico

Proponer, definir y aprobar un sistema ordenado, planificado y accesible de infraestructura vial velando por el respeto de los derechos fundamentales y la dignidad de todas las personas.

LEYENDA

15 MEJORAMIENTO Y AMPLIACIÓN DE LAS VÍAS ARTERIALES (TRAMOS: MIRAFLORES, LAS AMÉRICAS - HATUNPAMPA Y LAMBARRY-EBENEZER)



16 CREACIÓN DEL PUENTE VEHICULAR SOBRE LA QUEBRADA QUEYOMAYO

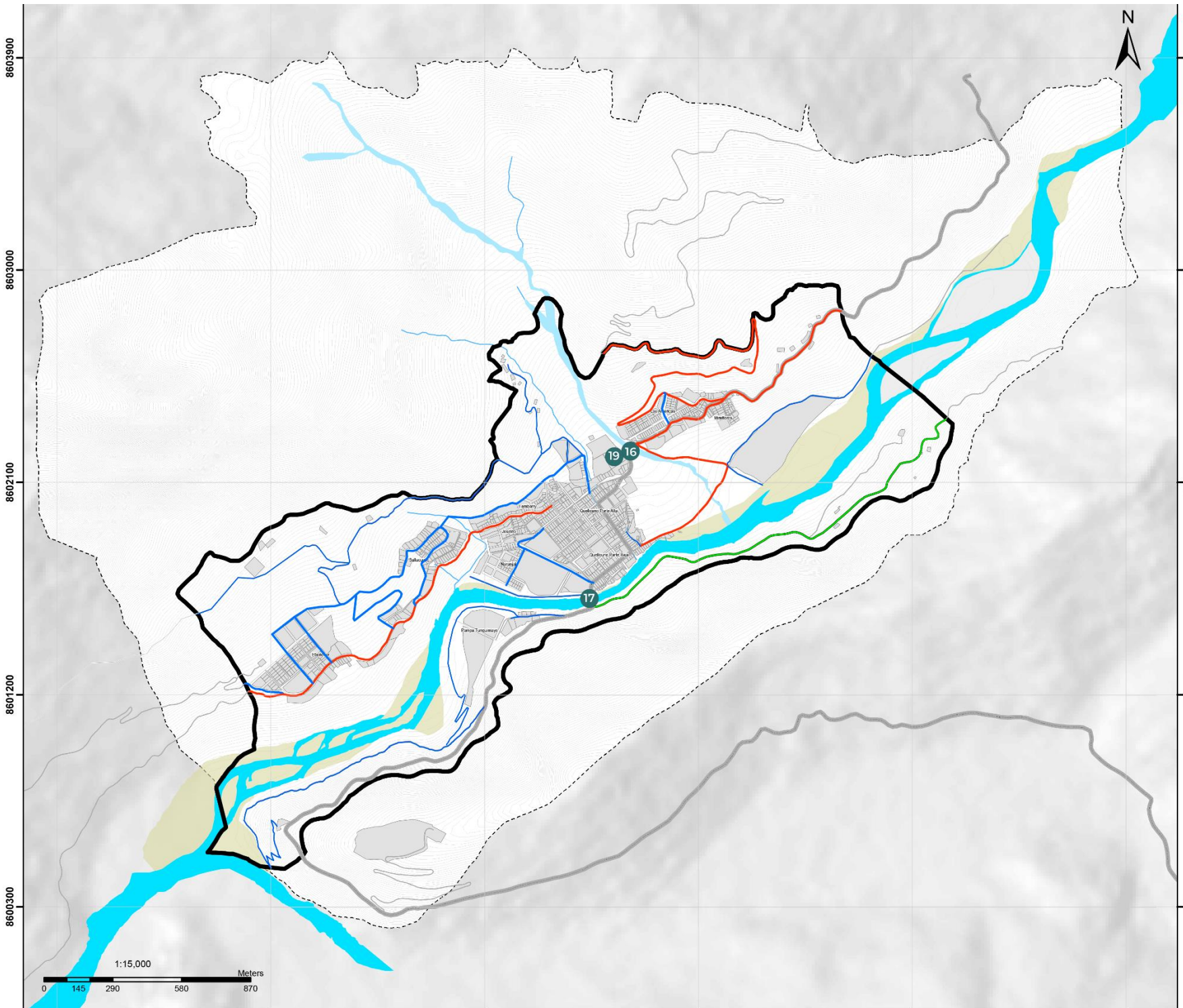
17 MEJORAMIENTO DEL PUENTE VEHICULAR SOBRE EL RÍO QUELLOUNO EN LA PARTE BAJA DE QUELLOUNO.

18 MEJORAMIENTO Y AMPLIACIÓN DE LOS SERVICIOS DE TRANSITABILIDAD DE VÍAS COLECTORAS Y LOCALES URBANAS EN NARA, SULLUCUYOC, EBENEZER, LAS AMÉRICAS, PAMPA TUNQUIMAYO.



19 CONSTRUCCIÓN DE TERMINAL TERRESTRE DE TRANSPORTE PÚBLICO.

20 CREACIÓN DE LA VÍA DE EVITAMIENTO LIMONCHAYOC



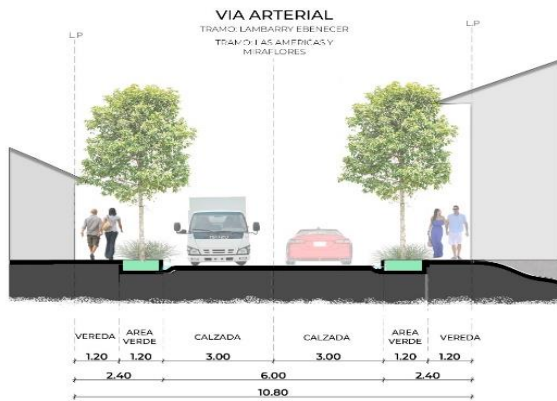
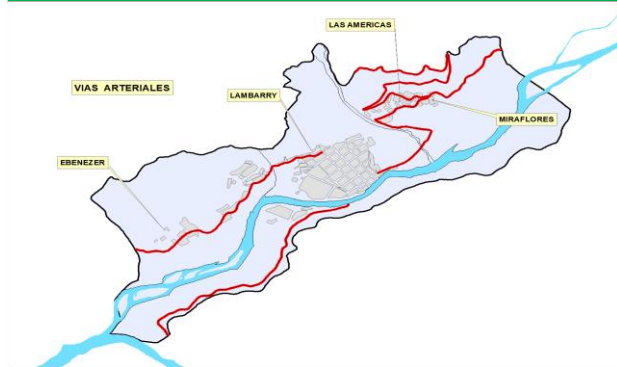
1:15,000

Meters

0 145 290 580 870

PROYECTO N°15: MEJORAMIENTO Y AMPLIACIÓN DE LAS VIAS ARTERIALES (TRAMOS: LAS AMERICAS-MIRAFLORES, LAS AMERICAS-HATUNPAMPA Y LAMBARRY-EBENEZER) DEL CENTRO POBLADO DE QUELLOUNO DEL DISTRITO DE QUELLOUNO- PROVINCIA DE LA CONVENCION - DEPARTAMENTO DE CUSCO

TIPO DE PROYECTO: COMPLEMENTARIO



Departamento / Provincia	Cusco / La Convención	Distrito	Quellouno	Población beneficiaria	CC.PP Quellouno
Entidades involucradas		PROVIAS descentralizado, Municipalidad Distrital de Quellouno			

Problemática a solucionar

La actual vía departamental CU- 105 (Tramo Las Américas- Miraflores), Las actuales vías vecinales CU- 557 (Tramo Lambarry - Ebenezer) y CU- 558 (Tramo Las Américas - Hatunpampa, calle s/n hacia centro de esparcimiento ecológico, calle s/n paralela a la quebrada Quellomayo), son las vías que articulan todo el centro poblado de Quellouno, posibilitando la conectividad con otros centros poblados como Mercedesniyoc, Campanayoc, Quesquento, Putucusi, Chancamayo, Calca, y hatunpampa; sin embargo, esta vía no cuenta con la sección vial ni tratamiento adecuado para un tránsito intenso de vehículos, el deficiente alumbrado público genera inseguridad a los pobladores; la carencia de un sistema de evacuación de aguas pluviales da como resultado que en temporadas de lluvias esta vía sea difícilmente transitada.

Objetivo general

Mejorar la conectividad vial en el centro poblado de Quellouno, favoreciendo el traslado de pasajeros y carga hacia otras localidades como Mercedesniyoc, Campayoc, Hatunpampa, Putucusi, Quesquento, Chancamayo, Calca.

Objetivos específicos

- * Garantizar la transitabilidad y accesibilidad en el centro poblado de Quellouno.
- * Orientar la ocupación racional del territorio a través de ejes de articulación.
- * Reducir los costos de transporte y facilitar la articulación entre los diferentes sectores del centro poblado de Quellouno.
- * Generar infraestructura vial de calidad según las secciones viales estándares internacionales.
- * Dotar de un adecuado alumbrado público en toda la red vial urbana principal.
- * Implementar el tratamiento ecológico paisajista de acuerdo a las propuestas viales y un adecuado sistema de evacuación de aguas pluviales que se conecte al sistema integral de drenaje pluvial del centro poblado de Quellouno.

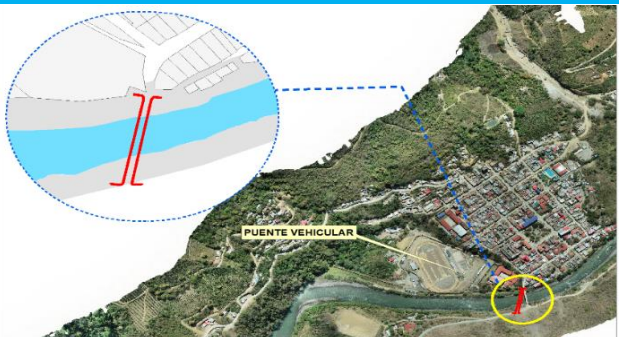

Descripción del proyecto

El proyecto consiste en el mejoramiento y la ampliación de la actual vía departamental CU- 105 (Tramo Las Américas- Miraflores) con una sección vial recomendada de 10.80 ml y una longitud aproximada de 1.4461 km, así mismo, las actuales vías vecinales CU- 557 (Tramo Lambarry - Ebenezer) con una sección vial recomendada de 10.80 ml y una longitud aproximada de 1.6922 km, la vía CU- 558 (Tramo Las Américas - Hatunpampa) con una sección vial recomendada de 8.40 ml y una longitud aproximada de 2.3380 km, la calle s/n que dirige hacia el centro de esparcimiento con una sección vial de 12.90 ml que incluye ciclovia de una longitud de 0.5272 km, y la calle s/n paralela a la quebrada Quellomayo de una sección vial de 10.80 ml y una longitud de 0.4075 km; tramos que atraviesan la zona urbana, los mismos que será re- categorizado como vía urbana principal. El proyecto contempla obras complementarias como ciclo vías, veredas, alcantarillas de concreto, cunetas revestidas, trabajo de señalización, alumbrado público en toda la red vial urbana principal, tratamiento ecológico paisajista con el uso de vegetación nativa y un adecuado sistema de evacuación de aguas pluviales que se conecte al sistema integral de drenaje pluvial del centro poblado de Quellouno.

Los trazos planteados requerirán mayores análisis, debiendo contar con diversos estudios de factibilidad complementados con un programa de sensibilización y priorización participativa de la propuesta y aceptación de la población.

Plazo de ejecución	Inversión de estimación	Área responsable	Entidades de Financiamiento
LARGO PLAZO	S/3,000,000.00	Municipalidad Distrital de Quellouno	Municipalidad Provincial de la Convención, Municipalidad Distrital de Quellouno.

<p>PROYECTO N°16: CREACIÓN DEL PUENTE VEHICULAR SOBRE LA QUEBRADA QUELLOMAYO EN EL SECTOR LAS AMERICAS, DEL CENTRO POBLADO DE QUELLOUNO, EN EL DISTRITO DE QUELLOUNO, PROVINCIA DE LA CONVENCION ,DEPARTAMENTO DE CUSCO</p>	<p>Departamento / Provincia</p>	<p>Cusco / La Convención</p>	<p>Distrito</p>	<p>Quellouno</p>	<p>Población beneficiaria</p>	<p>CC.PP Quellouno</p>
<p>TIPO DE PROYECTO: ESTRUCTURANTE</p>	<p>Entidades involucradas</p> <p>Ministerio de transporte y comunicaciones (MTC),Municipalidad Distrital de Quellouno</p>					
 <p>PUENTE VEHICULAR SOBRE LA QUEBRADA QUELLOMAYO</p>	<p>Problemática a solucionar</p> <p>El Centro poblado Quellouno actualmente cuenta con un puente peatonal por donde los motorizados tambien transitan debido al mal estado en el que se encuentra el paso vehicular en la quebrada quellomayo , por ello ante los sucesos de deslizamiento de tierra por la quebrada Quellomayo la coneccion vial se ve afectada y la poblacion se aisla de los otros Centros poblados , por lo que se propone la creacion de un puente vehicular para la conectividad y transito .</p>					
	<p>Objetivo general</p> <p>Creación de un puente Vehicular para dar continuidad a la via Departamental para el transporte de carga y pasajeros</p>					
<p>Objetivos especificos</p> <ul style="list-style-type: none"> *Garantizar la transitabilidad vehicular y accesibilidad al Centro poblado de Quellouno. *Generar infraestructura de puente de calidad y seguro para el paso vehicular y peatonal. *Mejorar la conectividad vial a traves del puente vehicular. 						
<p>Descripción del proyecto</p> <p>El proyecto de Creación de puente Vehicular permitirá la conectividad vial de vehiculos ligeros y pesados se propone una dimension de sección de 10.80 ml ,una dimension de calzada de 7.20 ml con una longitud de 0.056 km ,se hara el uso de vigas ,asi como la construcción de la estructura y se definirá el tipo de construcción adecuada que cumpla las normas de necesaria para el buen funcionamiento de la obra civil.</p>						
<p>Plazo de ejecución</p>	<p>Inversion de estimacion</p>	<p>Área responsable</p>	<p>Entidades de Financiamiento</p>			
<p>MEDIANO PLAZO</p>	<p>S/2,000,000.00</p>	<p>Municipalidad Distrital de Quellouno</p>	<p>Municipalidad Distrital de Quellouno, Municipalidad provincial de la convencion, ministerio de transportes y comunicaciones, Provias</p>			

<p>PROYECTO N°17: MEJORAMIENTO DEL PUENTE VEHICULAR SOBRE EL RIO YANATILE EN LA PARTE BAJA DE QUELLOUNO, DISTRITO DE QUELLOUNO DEL CENTRO POBLADO DE QUELLOUNO, EN EL DISTRITO DE QUELLOUNO, PROVINCIA DE LA CONVENCIÓN, DEPARTAMENTO DE CUSCO</p>	<p>Departamento / Provincia</p>	<p>Cusco / La Convención</p>	<p>Distrito</p>	<p>Quellouno</p>	<p>Población beneficiaria</p>	<p>CC.PP Quellouno</p>
<p>TIPO DE PROYECTO: ESTRUCTURANTE</p>		<p>Entidades involucradas</p>				
		<p>Problemática a solucionar</p> <p>Para el acceso al Centro Poblado de Quellouno solo se cuenta con un puente que tiene como prioridad la transitabilidad de vehículos, no considerando el tránsito peatonal, lo cual genera serios peligros para toda la población involucrada por ser el único punto de articulación que cuenta con una sección vial de 4.68 por lo que se requiere mejoramiento de este puente de uso mixto.</p>				
		<p>Objetivo general</p> <p>Creación de un puente Vehicular para dar continuidad a la vía Departamental para el transporte de carga y pasajeros</p> <p>Objetivos específicos</p> <ul style="list-style-type: none"> *Garantizar la transitabilidad vehicular y accesibilidad al Centro poblado de Quellouno. *Generar infraestructura de puente de calidad y seguro para el paso vehicular y peatonal. *Mejorar la conectividad vial a través del puente vehicular. *Dotar de una construcción civil de paso mixto (vehicular y peatonal). 				
<p>Plazo de ejecución</p>		<p>Descripción del proyecto</p>				
<p>MEDIANO PLAZO</p>	<p>Inversión de estimación</p> <p>S/2,000,000.00</p>	<p>Área responsable</p> <p>Municipalidad Distrital de Quellouno</p>		<p>Entidades de Financiamiento</p> <p>Municipalidad Distrital de Quellouno, Municipalidad provincial de la convención, ministerio de transportes y comunicaciones, provias</p>		

PROYECTO N°19: CONSTRUCCIÓN DEL TERMINAL TERRESTRE DE TRANSPORTE PUBLICO EN EL CENTRO POBLADO DE QUELLOUNO, EN EL DISTRITO DE QUELLOUNO, PROVINCIA DE LA CONVENCION, DEPARTAMENTO DE CUSCO

TIPO DE PROYECTO: ESTRUCTURANTE

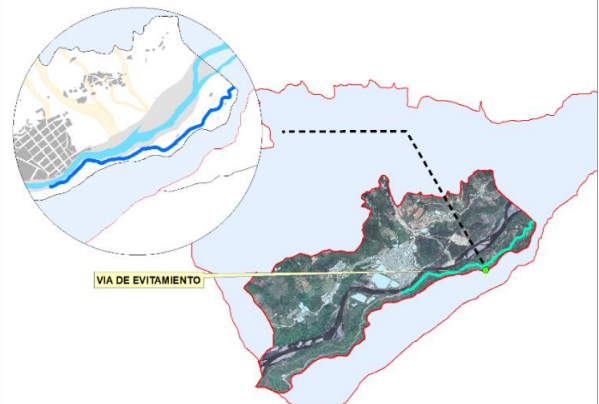
TERMINAL TERRESTRE EN EL SECTOR PARTE DE QUELLOUNO

Plazo de ejecución

MADIANO PLANO

Departamento / Provincia	Cusco / La Convención	Distrito	Quellouno	Población beneficiaria	CC.PP Quellouno
Entidades involucradas		Ministerio de transporte y Comunicaciones (MTC), Municipalidad Distrital de Quellouno			
Problemática a solucionar					
El transporte en el Centro poblado de Quellouno, actualmente se realiza de manera informal, donde no existe un lugar específico de llegada o partida de personas y bienes, tampoco existen empresas formales de transporte, se utiliza la plaza principal de Quellouno como embarque de pasajeros.					
Objetivo general					
Dotar de un area e infraestructura necesaria para la construcción de un terminal terrestre de transporte público.					
Objetivos específicos					
Garantizar la reserva de áreas para construcción de terminal terrestre de transporte publico ,considerando areas comerciales , almacenes y otros similares.					
Minimizar el impacto ambiental por paraderos Informales .					
Garantizar la seguridad y comodidad de los pasajes .					
Dotar de una infraestructura necesaria para el embarque y desembarque de los pasajes del centro poblado.					
Descripción del proyecto					
El proyecto consiste en la construcción de un terminal terrestre de transporte publico , el proyecto implica :Estacionamientos , areas de embarque y desembarque de pasajeros, Sala de espera y control , areas de maniobra y llegadas y salidas de vehiculos ,SS,HH ,tratamiento de areas verdes .					
inversión Estimada	Área responsable		Entidades de Financiamiento		
S/2,000,000.00	Municipalida Distrital de Quellouno		Municipalidad Distrital de Quellouno		

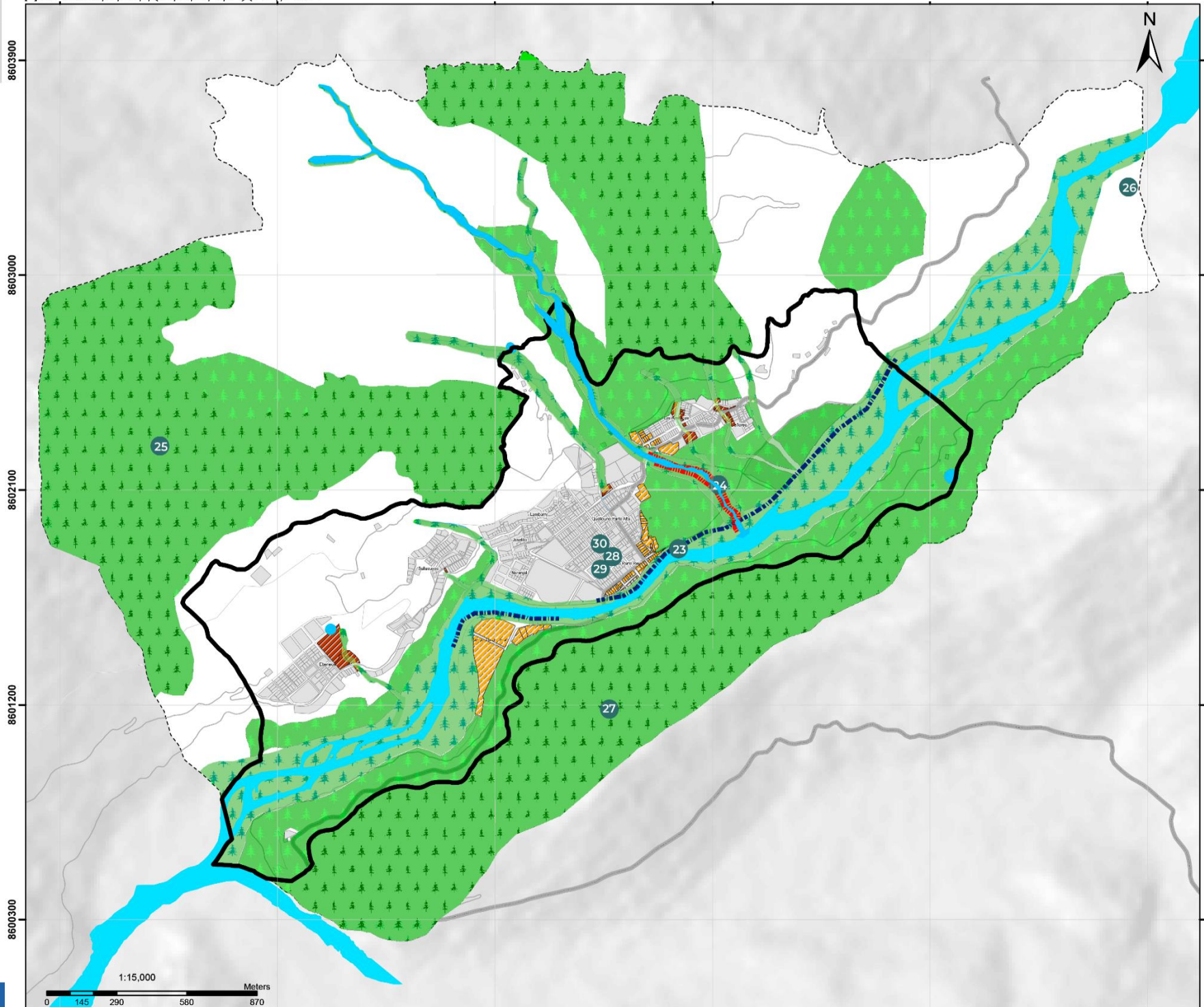
<p>PROYECTO N°20: CREACIÓN DE LA VIA DE EVITAMIENTO LIMONCHAYOC DEL CENTRO POBLADO DE QUELLOUNO, EN EL DISTRITO DE QUELLOUNO, PROVINCIA DE LA CONVENCION, DEPARTAMENTO DE CUSCO</p>	<p>Departamento / Provincia</p>	<p>Cusco / La Convención</p>	<p>Distrito</p>	<p>Quellouno</p>	<p>Población beneficiaria</p>	<p>CC.PP Quellouno</p>
<p>TIPO DE PROYECTO: ESENCIAL</p>		<p>Entidades involucradas</p>		<p>Municipalidad Distrital de Quellouno</p>		
<p>Problemática a solucionar</p>						
<p>Quellouno, no cuenta con una vía de evitamiento que permita que los vehículos crucen la ciudad sin ingresar al casco urbano para evitar la congestión de tránsito vehicular</p>						
<p>Objetivo general</p>						
<p>Creación de vía de evitamiento, que evite el conflicto del tránsito vehicular</p>						
<p>Objetivos específicos</p>						
<ul style="list-style-type: none"> *Evitar y reducir el conflicto del tráfico vehicular *Incrementara la eficiencia del transporte interprovincial. *Reduce los tiempos y costos de los viajes ,pues los vehículos ya no tendran que transitar por el Centro poblado de Quellouno. 						
<p>Descripción del proyecto</p>						
<p>La vía de evitamiento comprende en el tramo que va desde el puente del río Yanatile hasta el límite del área de intervención inmediata, considera un conjunto de intervenciones orientadas a mejorar el tránsito vehicular, construcción de pavimentación con una sección de 10.00 ml, correspondiendo calzadas de 3.60ml y bermas teniendo 1.8620 km de tramo de vía de evitamiento.</p>						
<p>Plazo de ejecución</p>		<p>Inversión de estimación</p>	<p>Área responsable</p>		<p>Entidades de Financiamiento</p>	
<p>CORTO PLAZO</p>		<p>S/3,000,000.00</p>	<p>Municipalidad Distrital de Quellouno</p>		<p>Municipalidad Distrital de Quellouno, Municipalidad provincial de la convencion, ministerio de transportes y comunicaciones, provias</p>	



An aerial photograph of a valley. In the foreground, a river flows through a rocky bed. To the right, a paved road curves through a hilly, semi-arid landscape. A small building with a blue roof and a solar panel is situated near the road. A yellow gate structure is also visible. In the background, a town is nestled in a valley between mountains.

PROGRAMA 5: RESILIENTE Y SOSTENIBILIDAD AMBIENTAL

LOS POBLADORES Y GOBIERNO MUNICIPAL GESTIONAN EL RIESGO EN QUELLOUNO, EVITAN SU EXPOSICIÓN Y MEJORAN LAS CONDICIONES FÍSICAS DE OCUPACIÓN, SE REDUCEN LOS RIESGOS ANTE EL RIO YANATILE, ASI MISMO SE PROTEGE Y CONSERVA EL PATRIMONIO NATURAL, PROMOVRIENDO SU APROVECHAMIENTO RESPONSABLE CON LA FINALIDAD DE CONTAR CON UN AMBIENTE SALUDABLE Y DE CALIDAD.



PROGRAMA 05

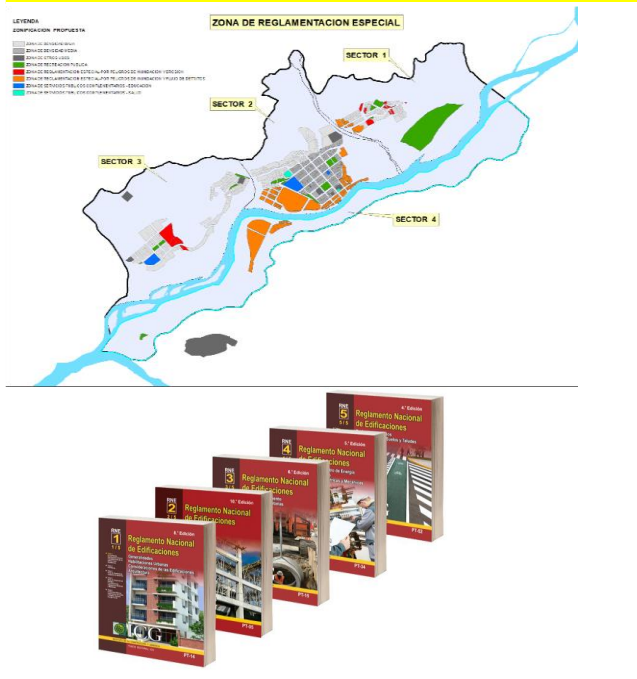
RESILIENTE Y SOSTENIBILIDAD AMBIENTAL


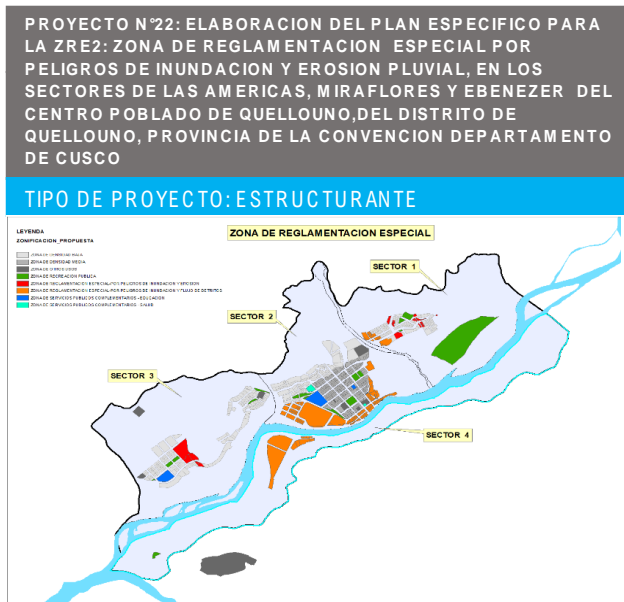
Objetivo Estratégico

Impulsar el desarrollo sostenible del sector urbano de manera que mejore la calidad ambiental y reduzca el peligro ante riesgo de desastres.

LEYENDA

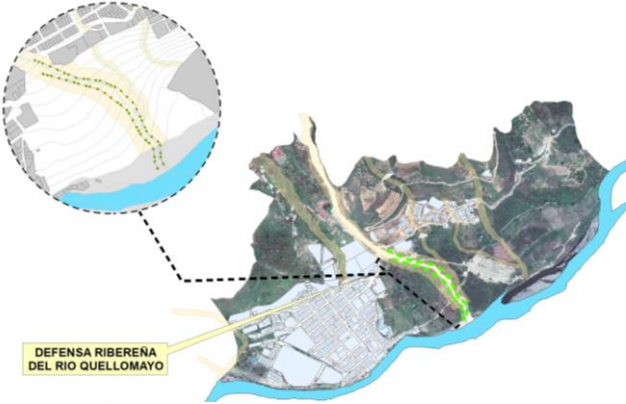
- 21 ELABORACIÓN DEL PLAN ESPECIFICO PARA LA ZRE 1:ZONA DE REGLAMENTACIÓN ESPECIAL POR PELIGROS DE INUNDACIÓN FLUVIAL Y FLUJO DE DENDRITOS , EN LOS SECTORES DE LAS AMERICAS ,PAMPA TUNQUIMAYO .
- 22 ELABORACIÓN DEL PLAN ESPECIFICO PARA LA ZRE 2:ZONA DE REGLAMENTACIÓN ESPECIAL POR PELIGROS DE INUNDACIÓN Y EROSIÓN PLUVIAL , EN LOS SECTORES DE LAS AMERICAS MIRAFLORES Y EBENEZER .
- 23 CONSTRUCCIÓN DE LA DEFENSA RIBEREÑA EN LA MARGEN DERECHA DEL RIO QUELLOUNO , DESDE EL PUENTE CARROZABLE HASTA EL INICIO DEL SECTOR REMOLINO ,MARGEN IZQUIERDA EN EL SECTOR PAMPA TUNQUIMAYO .
- 24 CONSTRUCCIÓN DE LA DEFENSA RIBEREÑA DE AMBAS MARGENES DEL RIO QUELLOMAYO DESDE EL PUENTE PEATONAL HASTA EL ENCUENTRO CON EL RIO QUELLOUNO.
- 25 REHABILITACIÓN DE LA COBERTURA VEGETAL A TRAVES DE LA FORESTACIÓN Y REFORESTACIÓN EN LOS CUERPOS DE AGUA MANANTES(SANTA LUCIA I ,SANTA LUCIA II , EBENEZER, LIMONCHAYOC), QUEBRADAS (NOGALNIYOC,PINIPINIYOC, QUELLOMAYO), FAJA MARGINAL DEL RIO YANATILE Y LOS CERROS (TUNASMOCO Y PABELLON) , CON ESPECIES ENDEMICAS DE LA ZONA .
- 26 CREACIÓN DE LA DISPOSICION FINAL DE RECEPCION Y MANEJO DE RESIDUOS SOLIDOS NO MUNICIPALES
- 27 ESTABILIZACIÓN DE SUELOS EN LAS LADERAS DE LA QUEBRADA QUELLOMAYO, TUNASMOCO Y PARTE BAJA DEL CERRO PABELLON A TRAVES DE LA FORESTACION Y REFORESTACION CON PLANTAS NATIVAS
- 28 IMPLEMENTACIÓN DE UN SISTEMA DE ALERTA TEMPRANO
- 29 PROYECTO PLAN DE CONSERVACIÓN DEL AGUA
- 30 IMPLEMENTACIÓN DEL SISTEMA DE MONITOREO DE LA CALIDAD AMBIENTAL EN EL AREA URBANA Y DE EXPANSIÓN

<p>PROYECTO N°21: ELABORACION DEL PLAN ESPECIFICO PARA LA ZRE1: ZONA DE REGLAMENTACION ESPECIAL POR PELIGROS DE INUNDACION FLUVIAL Y FLUJO DE DETRITOS, EN LOS SECTORES DE LAS AMÉRICAS, QUELLOUNO PARTE BAJA, NARANJAL Y PAMPA TUNQUIMAYO DEL CENTRO POBLADO DE QUELLOUNO, DEL DISTRITO DE QUELLOUNO, PROVINCIA DE LA CONVENCION DEPARTAMENTO DE CUSCO</p>	<p>Departamento / Provincia</p>	<p>Cusco / La Convención</p>	<p>Distrito</p>	<p>Quellouno</p>	<p>Población beneficiaria</p>	<p>CC.PP Quellouno</p>
<p>TIPO DE PROYECTO: ESCENCIAL</p>	<p>Entidades involucradas</p> <p>Municipalidad Distrital de Quellouno, Municipalidad provincial de la Convención</p>					
 <p>ZONA DE REGLAMENTACION ESPECIAL</p> <p>SECTOR 1</p> <p>SECTOR 2</p> <p>SECTOR 3</p> <p>SECTOR 4</p> <p>LEYENDA ZONIFICACION PROPUESTA</p> <ul style="list-style-type: none"> Área de Inundación Fluvial Área de Inundación por Flujo de Detritos Área de Inundación por Flujo de Detritos y Inundación Fluvial Área de Reglamentación Especial por Peligros de Inundación Fluvial y Flujo de Detritos Área de Reglamentación Especial por Peligros de Inundación Fluvial y Flujo de Detritos y Peligros de Inundación Fluvial Área de Reglamentación Especial por Peligros de Inundación Fluvial y Flujo de Detritos y Peligros de Inundación Fluvial y Peligros de Inundación Fluvial <p>Reglamento Nacional de Edificaciones</p>	<p>Problemática a solucionar</p> <p>Dentro del ámbito de intervención del cc.pp de Quellouno se ha identificado al río Yanatile y a la Quebrada Quellomayo como puntos críticos que representan peligro de inundación fluvial y flujo de detritos respectivamente, afectando a la población, infraestructura; que son susceptibles de sufrir el impacto de fenómenos principalmente originados por las lluvias extremas. Esto, junto al asentamiento y ocupación informal, se han identificado predios consolidados en sectores de áreas de peligro muy alto y también con alto grado de vulnerabilidad y riesgo, estando asentadas en áreas inseguras.</p>					
<p>Objetivo general</p>						
<p>Elaborar el Plan específico en las zonas de peligro alto y muy alto por inundación fluvial y flujo de detritos para complementar el esquema de acondicionamiento urbano con estudios específicos dada su ubicación y característica particular a fin de mejorar o potenciar su proceso urbano</p>						
<p>Objetivos específicos</p>						
<ul style="list-style-type: none"> * Incorporar el estudio integral al plan de gestión territorial * Normar sobre los sectores afectados, de apv. Quellouno, Pampa tunquimayo. 						
<p>Descripción del proyecto</p>						
<p>El plan específico permitirá un tratamiento integral en los sectores de la Apv. Quellouno, Sector Pampa Tunquimayo afectados por peligro alto por inundación fluvial y flujo de detritos. Siendo el PE necesario para que dichos sectores se incorporen al esquema de acondicionamiento urbano y puedan ser normados según los estudios específicos.</p>						
<p>Plazo de ejecución</p>	<p>Inversión de estimación</p>	<p>Área responsable</p>	<p>Entidades de Financiamiento</p>			
<p>CORTO PLAZO</p>	<p>S/200,000.00</p>	<p>Municipalidad Distrital de Quellouno</p>	<p>Municipalidad Distrital de Quellouno, Municipalidad Provincial de la Convención</p>			



Departamento / Provincia	Cusco / La Convención	Distrito	Quellouno	Población beneficiaria	CC.PP Quellouno
Entidades involucradas		Municipalidad Distrital de Quellouno, Municipalidad provincial de la Convención			
Problemática a solucionar					
Dentro del ámbito de intervención del cc.pp de Quellouno se ha identificado quebradas estacionales como puntos críticos que representan peligro de inundación fluvial y erosión pluvial, afectando a la población; que son susceptibles de sufrir el impacto de fenómenos principalmente originados por las lluvias extremas. Esto, junto al asentamiento y ocupación informal, se han identificado predios consolidados en sectores de áreas de peligro alto y también con alto grado de vulnerabilidad y riesgo, estando asentadas en áreas inseguras.					
Objetivo general					
Elaborar el Plan específico en la zonas de peligro alto por inundación fluvial y erosión pluvial para complementar el esquema de acondicionamiento urbano con estudios específicos dada su ubicación y característica particular a fin de mejorar o potenciar su proceso urbano					
Objetivos específicos					
<ul style="list-style-type: none"> * Incorporar el estudio integral al plan de gestión territorial * Normar sobre los sectores afectados, del sector de Miraflores, Las Américas y Ebenezer. 					
Descripción del proyecto					
El plan específico permitirá un tratamiento integral en los sectores de Las Américas, Miraflores, Ebenezer afectados por peligro alto por inundación fluvial y erosión pluvial. Siendo el PE necesario para que dichos sectores se incorporen al esquema de acondicionamiento urbano y puedan ser normados según los estudios específicos.					
Plazo de ejecución		Inversión de estimación	Área responsable	Entidades de Financiamiento	
CORTO PLAZO		S/300,000.00	Municipalidad Distrital de Quellouno	Municipalidad Distrital de Quellouno, Municipalidad Provincial de Quellouno	

<p>PROYECTO N°23: CONSTRUCCION DE LA DEFENSA RIBEREÑA EN LA MARGEN DERECHA DEL RIO QUELLOUNO , DESDE EL PUEBLO CARROZABLE HASTA EL INICIO DEL SECTOR REMOLINO, MARGEN IZQUIERDA EN EL SECTOR PAMPA TUNQUIMAYO, DEL CENTRO POBLADO DE QUELLOUNO, DEL DISTRITO DE QUELLOUNO, PROVINCIA DE LA CONVENCION DEPARTAMENTO DE CUSCO</p>	<p>Departamento / Provincia</p>	<p>Cusco / La Convención</p>	<p>Distrito</p>	<p>Quellouno</p>	<p>Población beneficiaria</p>	<p>CC.PP Quellouno</p>
<p>TIPO DE PROYECTO: ESENCIAL</p>	<p>Entidades involucradas</p>					
	<p>Problemática a solucionar</p>					
<p>Los pobladores del centro poblado de Quellouno que habitan cerca a las riveras del río Yanatile se encuentran en riesgo de sufrir perdidas de vidas, salud , vivienda y bienes publicos y privados producidos por los fenómenos de inundaciones fluviales por parte de este río Quellouno. En la actualidad no cuentan con ninguna proteccion de margenes que permitan evitar desbordes , procesos erosivos entre otros .</p>						
<p>Objetivo general</p>						
<p>Servir como estructura de protección ante la ocurrencia de desbordes por el incremento del caudal del río Quellouno en épocas de lluvia ; así mismo resguardar la salud y bienestar de los pobladores y a su vez reducir el riesgo de inundación de la zona urbana , vías y viviendas del centro poblado quellouno.</p>						
<p>Objetivos específicos</p>						
<ul style="list-style-type: none"> * Reducir el riesgo de desbordes del río quellouno * Mitigar toda clase de inundaciones , erosiones y derrumbes . * Mejorar los niveles de seguridad elevando el nivel de calidad de vida de la poblacion del CCPP Quellouno . 						
						
<p>Descripción del proyecto</p>						
<p>Consiste en la construcción de muros de gaviones en ambas márgenes del río Quellouno. Margen derecha desde el puente carrozable de Quellouno hasta el limite con el sector de Remolino en una longitud de 1626.50m, y margen izquierda en el sector Pampa Tunquimayo en una longitud de 528.00m. Todo el muro tendran 4m de altura.</p>						
<p>Plazo de ejecución</p>	<p>Inversion de estimacion</p>	<p>Área responsable</p>	<p>Entidades de Financiamiento</p>			
<p>CORTO PLAZO</p>	<p>S/3,000,000.00</p>	<p>Municipalidad distrital de Quellouno</p>	<p>Municipalidad distrital de Quellouno- Municipalidad provincial de la convencion, IMA, GORE</p>			

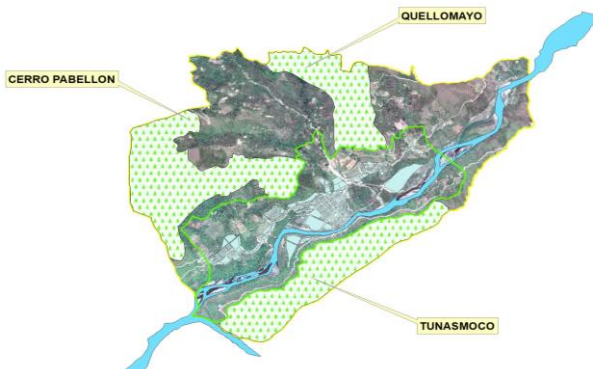
<p>PROYECTO N°24: CONSTRUCCION DE LA DEFENSA RIBEREÑA DE AMBAS MARGENES DE LA QUEBRADA QUELLOMAYO DESDE EL PUENTE PEATONAL HASTA EL ENCUENTRO CON EL RIO QUELLOUNO, DEL DISTRITO DE QUELLOUNO, PROVINCIA DE LA CONVENCION DEPARTAMENTO DE CUSCO</p>	<p>Departamento / Provincia</p>	<p>Cusco / La Convención</p>	<p>Distrito</p>	<p>Quellouno</p>	<p>Población beneficiaria</p>	<p>CC.PP Quellouno</p>
<p>TIPO DE PROYECTO: ESTRUCTURANTE</p>	<p>Entidades involucradas</p> <p>Municipalidad distrital de Quellouno</p>					
 <p>DEFENSA RIBEREÑA DEL RIO QUELLOMAYO</p>	<p>Problemática a solucionar</p> <p>Los pobladores del centro poblado de Quellouno que habitan cerca a las riveras de la quebrada Quellomayo se encuentran en riesgo de sufrir fenómenos de flujo de detritos debido a las altas precipitaciones que generan desastres naturales como huaycos, inundaciones ocasionando riesgos a la salud, a la vida y los bienes publicos y privados.</p>					
<p>Objetivo general</p>						
<p>Servir como estructura de protección ante la ocurrencia de fenomenos (huayco) generado por el flujo de detritos ; asi mismo resguardar la salud y bienestar de los pobladores ya su vez reducir el riesgo de desastres en la zona urbana , vías y viviendas del centro poblado quellouno.</p>						
<p>Objetivos específicos</p>						
<ul style="list-style-type: none"> * Encauzar el cause principal para evitar su desborde a la zona urbana. * Mitigar el riesgo por flujo de detritos por parte de la quebrada Quellomayo * Mejorar la de seguridad elevando el nivel de calidad de vida de la poblacion del CCPP Quellouno. 						
<p>Descripción del proyecto</p>						
<p>Consiste en la construcción de muros de gaviones en ambas márgenes de la quebrada Quellomayo, desde el puente peatonal de la via Quellouno - Putucusi hasta la confluencia con el río Yanatile. Margen derecha en una longitud de 437.50m y margen izquierda 523.50m. Todo el muro será de 3m de altura.(huaycos)</p>						
<p>Plazo de ejecución:</p>	<p>Inversion de estimacion</p>	<p>Area responsable</p>	<p>Entidades de Financiamiento</p>			
<p>MEDIANO PLAZO</p>	<p>S/900,000.00</p>	<p>Municipalidad distrital de Quellouno</p>	<p>Municipalidad distrital de Quellouno- Municipalidad provincial de la convencion, IMA, GORE</p>			

<p>PROYECTO N°25: REHABILITACION DE LA COBERTURA VEGETAL A TRAVES DE LA FORESTACION Y REFORESTACION EN LOS CUERPOS DE AGUA MANANTES (SANTA LUCIA I, SANTA LUCIA II, EBENEZER, LIMONCHAYOC), QUEBRADAS (NOGALNIYOC, PINIPINIYOC, QUELLOMAYO), FAJA MARGINAL DEL RIO YANATILE Y LOS CERROS (TUNASMOCO Y PABELLON) CON ESPECIES ENDEMICAS DE LA ZONA EN EL DISTRITO DE QUELLOUNO</p>	<p>Departamento / Provincia</p>	<p>Cusco / La Convención</p>	<p>Distrito</p>	<p>Quellouno</p>	<p>Población beneficiaria</p>	<p>CC.PP Quellouno</p>
<p>Entidades involucradas</p>		<p>ORGANISMO DE SUPERVISION DE LOS RECURSOS FORESTALES Y DE FAUNA SILVESTRE - OSINFOR</p>				
<p>TIPO DE PROYECTO: ESTRUCTURANTE</p>		<p>Problemática a solucionar</p>				
		<p>Actualmente centro poblado de Quellouno carece de zonas forestadas y reforestadas que permitan a la población disfrutar de servicios ambientales que estas zonas puedan ofrecer, tales como purificación del aire, captación de recurso hídrico para diferentes actividades humanas, paisajista y barrera cortavientos; es por esta razón que es necesario el desarrollo de proyectos de forestación y reforestación en el sector</p>				
		<p>Objetivo general</p>				
		<p>Preservar y proteger los ecosistemas, la biodiversidad y los recursos naturales de un área determinada, minimizando la interferencia humana y promoviendo la sostenibilidad ambiental a largo plazo. Estas zonas están diseñadas para garantizar la conservación de los valores naturales y ecológicos de un territorio, manteniendo la integridad de sus ecosistemas y minimizando el impacto negativo de las actividades humanas.</p>				
		<p>Objetivos específicos</p>				
		<p>Restaurar y mantener la salud de los ecosistemas acuáticos y terrestres alrededor de los cuerpos de agua manantes, contribuyendo a la biodiversidad y la preservación de hábitats naturales.</p>				
		<p>Estabilizar el suelo, reduciendo la erosión y evitando la degradación del ecosistema</p>				
		<p>Purificar el agua mediante la vegetación ribereña que actúa como filtro natural, mejorando así la calidad del agua en los cuerpos de agua.</p>				
		<p>Regular el flujo de agua, reduciendo inundaciones durante eventos de lluvia intensa y garantizando un suministro constante de agua durante los períodos de sequía.</p>				
		<p>Contribuir a la captura de dióxido de carbono atmosférico, ayudando a mitigar el cambio climático y mejorar la calidad del aire.</p>				
		<p>Proporcionar y mejorar el hábitats para la fauna local, incluyendo aves, mamíferos, anfibios y peces, promoviendo la diversidad biológica.</p>				
		<p>Descripción del proyecto</p>				
		<p>Se restaurará la cobertura vegetal mediante la Forestación y Reforestación para conservar ecosistemas naturales utilizando especies de plantas que son nativas en la región; seleccionando cuidadosamente las especies más apropiadas para cada sitio y que beneficiarán la biodiversidad y los servicios de los ecosistemas en los cerros (TUNASMOCO Y PABELLON), manantes (EBENEZER, LIMONCHAYOC, SANTA LUCIA I Y II), las quebradas (PINIPINIYOC, NOGALNIYOC Y QUELLOMAYO) y la faja marginal del río YANATILE.</p>				
<p>Plazo de ejecución</p>		<p>Inversión de estimación</p>	<p>Área responsable</p>		<p>Entidades de Financiamiento</p>	
<p>MEDIANO PLAZO</p>		<p>5000000</p>	<p>Municipalidad Distrital de Quellouno</p>		<p>Municipalidad Distrital de Quellouno, Municipalidad provincial de la convención, instituto de manejos de agua y medio ambiente.</p>	

PROYECTO N°26: CREACION DE LA DISPOSICION FINAL DE RECEPCION Y MANEJO DE RESIDUOS SOLIDOS NO MUNICIPALES DEL CENTRO POBLADO DE QUELLOUNO, EN EL DISTRITO DE QUELLOUNO, PROVINCIA DE LA CONVENCION, DEPARTAMENTO DE CUSCO	Departamento / Provincia	Cusco / La Convención	Distrito	Quellouno	Población beneficiaria	CC.PP Quellouno
	Entidades involucradas		VIVIENDA CONSTRUCCION Y SANEAMIENTO			
TIPO DE PROYECTO: ESTRUCTURANTE	Problemática a solucionar					
	Los pobladores del centro poblado de Quellouno están afechados a la contaminación de residuos sólidos no municipales lo cual se requiere la disposición adecuada de los residuos sólidos para prevenir la propagación de enfermedades, ya que evita la acumulación de basura en áreas abiertas y la proliferación de vectores como mosquitos y portadores de enfermedades.					
	Objetivo general					
Minimizar el impacto ambiental negativo causado por la disposición de materiales de construcción y demolición, como la degradación del suelo, la erosión, la generación de polvo y la perturbación de la vegetación						
Objetivos específicos						
Establecer un programa de separación y reciclaje de materiales valiosos, como concreto, madera y metales, antes de la disposición final.						
Implementar medidas para controlar las emisiones de polvo y minimizar los olores, como la cobertura diaria con tierra o materiales apropiados.						
Gestionar la implementación del Plan de Gestión y Manejo de Escombros y otros residuos que provienen de la construcción.						
Descripción del proyecto						
Este proyecto consiste en el manejo adecuado de material excedente, a menudo denominado vertedero o relleno de material excedente, se centra en la gestión adecuada de residuos sólidos, como suelos, tierras excavadas o materiales de construcción excedentes, para evitar impactos negativos en el medio ambiente y la salud pública. Este proyecto se ubicará en la parte baja sector limonchayoc con coordenadas ESTE: 767488, NORTE: 8603722						
Plazo de ejecución	Inversión de estimación	Área responsable		Entidades de Financiamiento		
MEDIANO PLAZO	S/300,000.00	Municipalidad Distrital de Quellouno		Municipalidad Distrital de Quellouno, Municipalidad provincial de la convención, instituto de manejos de agua y medio ambiente.		



<p>PROYECTO N°27: ESTABILIZACION DE SUELOS EN LAS LADERAS DE LA QUEBRADA QUELLOMAYO, TUNASMOCO Y PARTE BAJA DEL CERRO PABELLON A TRAVES DE LA FORESTACION Y REFORESTACION CON PLANTAS NATIVAS, DEL CENTRO POBLADO DE QUELLOUNO, DEL DISTRITO DE QUELLOUNO, PROVINCIA DE LA CONVENCION DEPARTAMENTO DE CUSCO</p>	<p>Departamento / Provincia</p>	<p>Cusco / La Convención</p>	<p>Distrito</p>	<p>Quellouno</p>	<p>Población beneficiaria</p>	<p>CC.PP Quellouno</p>
<p>Entidades involucradas</p>		<p>Municipalidad distrital de Quellouno</p>				
<p>TIPO DE PROYECTO: ESTRUCTURANTE</p>						
<p>Problemática a solucionar</p> <p>Actualmente los pobladores del centro poblado de Quellouno que habitan en las partes bajas del cerro Pabellón, ambas márgenes de la parte alta de la quebrada Quellomayo y en las laderas de la lomada Tunasmocco se encuentran en riesgo de sufrir fenómenos de movimiento en masa en estos sectores debido a que los suelos se desestabilizan por el efecto del agua de la lluvia.</p>						
<p>Objetivo general</p> <p>resguardar a los pobladores de mencionados sectores de movimientos en mas generados por el exceso de lluvia tambien proteger sus zonas de cultivo del centro poblado de Quellouno.</p>						
<p>Objetivos específicos</p> <ul style="list-style-type: none"> * Mejorar la de seguridad elevando el nivel de calidad de vida de la poblacion del CCPP Quellouno. * Minimizar el riesgo por movimientos en masa en los sectores indicados * mitigar los posibles riesgos por movimientos en masa que puedan sucitarse perjudicando el acceso de vías de entrada y salida al centro poblado Quellouno 						
<p>Descripción del proyecto</p> <p>Consiste en la forestación y reforestación con plantas nativas en los sectores con peligro en movimientos en masa. Las extensiones serán de 149.25 Ha en el sector de Sullucuyoc, 76.35 Ha en el sector de la quebrada de Quellomayo y 119.79 Ha en la ladera de Tunasmocco; siendo en total 345.39 Has.</p>						
<p>Plazo de ejecución</p>		<p>Inversion de estimacion</p>	<p>Área responsable</p>		<p>Entidades de Financiamiento</p>	
<p>MEDIANO PLAZO</p>		<p>S/5,000,000.00</p>	<p>Municipalidad distrital de Quellouno</p>		<p>Municipalidad distrital de Quellouno- Municipalida d provincial de la convencion,IMA, GORE</p>	



<p>PROYECTO N°28: IMPLEMENTACION DE UN SISTEMA DE ALERTA TEMPRANA EN EL CENTRO POBLADO DE QUELLOUNO DEL DISTRITO DE QUELLOUNO, PROVINCIA DE LA CONVENCION, DEPARTAMENTO DE CUSCO</p>	<p>Departamento / Provincia</p>	<p>Cusco / La Convención</p>	<p>Distrito</p>	<p>Quellouno</p>	<p>Población beneficiaria</p>	<p>CC.PP Quellouno</p>
	<p>Entidades involucradas</p>		<p>Municipalidad distrital de Quellouno</p>			
<p>TIPO DE PROYECTO: ESTRUCTURANTE</p>	<p>Problemática a solucionar</p> <p>En la actualidad los pobladores del centro poblado de Quellouno que habitan en zonas de riesgo alto y muy alto por los diferentes peligros identificados en la zona, no cuentan con un sistema de difusión y comunicación para advertir a las personas de desastres que pudieran ocurrir.</p>					
	<p>Objetivo general</p> <p>Facultar a los pobladores del CC.PP Quellouno que enfrentan una amenaza a que actúen con suficiente tiempo y de modo adecuado para reducir la posibilidad de que se produzcan lesiones personales, pérdidas de vidas y daños a los bienes y al medio ambiente.</p>					
	<p>Objetivos específicos</p> <ul style="list-style-type: none"> * Implementar un sistema que advierta en forma oportuna sobre el desarrollo de un peligro que pueda afectarla, de modo que se preparen y actúen de forma organizada y con suficiente tiempo de anticipación. * Monitorear y dar seguimiento permanente a los fenómenos de la variabilidad climática. * Sugerir medidas de prevención 					
	<p>Descripción del proyecto</p> <p>Consiste en la forestación y reforestación con plantas nativas en los sectores con peligro en movimientos en masa. Las extensiones serán de 149.25 Ha en el sector de Sullucuyoc, 76.35 Ha en el sector de la quebrada de Quellomayo y 119.79 Ha en la ladera de Tunasmocco; siendo en total 345.39 Has.</p>					
<p>Plazo de ejecución</p>	<p>Inversión de estimación</p>	<p>Área responsable</p>		<p>Entidades de Financiamiento</p>		
<p>MEDIANO PLAZO</p>	<p>S/1,000,000.00</p>	<p>Municipalidad distrital de Quellouno</p>		<p>Municipalidad distrital de Quellouno, municipalidad provincial de la convencion.</p>		

<p>PROYECTO N°29: AGUA PARA TODOS - PLAN DE CONSERVACIÓN DEL AGUA DEL CC.PP QUELLOUNO, 2023 -2033</p>	<p>Departamento / Provincia</p>	<p>Cusco / La Convención</p>	<p>Distrito</p>	<p>Quellouno</p>	<p>Población beneficiaria</p>	<p>CC.PP Quellouno</p>
<p>TIPO DE PROYECTO: ESENCIAL</p>	<p>Entidades involucradas Municipalidad Provincial de Cusco y Municipalidad Distrital de Quellouno - Autoridad nacional del Agua.</p>					
<p>Problemática a solucionar</p>						
<p>El ámbito de intervención evidencia un problema de escasez hídrico; deficiencias en cuanto el uso eficiente y cultura de ahorro del agua y no cuenta con un organismo institucional que se encargue de administrar, controlar y regular dicha problemática.</p>						
<p>Objetivo general</p>						
<p>Crear cultura de uso racional y eficiente del agua, mejorar el sistema integral de servicio mediante la clasificación de uso potable para mejorar la calidad de vida y salubridad en el ámbito de intervención.</p>						
<p>Objetivos específicos</p>						
<ul style="list-style-type: none"> * Concientizar a la población sobre temas de manejo eficiente de agua, para la reutilización de aguas servidas. * Crear una oficina Institucional del manejo de agua, que administre, organice y regule el tema del agua. * Desarrollar programas tecnológicos ambientales de reciclaje, uso de tecnologías y dispositivos eficientes para el uso de agua. * Crear un proyecto de represamiento de agua para consumo humano proveniente de Chirumbia. * Crear un proyecto de construcción una planta de reutilización de aguas servidas para uso diferencial. 						
<p>Descripción del proyecto</p>						
<p>El proyecto se basa en el desarrollo de un plan destinado a la conservación del agua que se desarrollará en etapas y propone lineamientos para el uso racional y eficiente del agua: Lineamiento 1: Concientizar a la población en temas de concientización para la consolidación de un organismo institucional. Lineamiento 2: Creación de la oficina institucional de Agua encargada de regular y administrar el servicio de agua. Compuesta por los componentes socio-institucional y tecnológico - ambiental. El proyecto contemplará la elaboración de un plan que propondrá el desarrollo y ejecución de una planta de tratamiento de aguas recicladas, el represamiento de agua proveniente de Chirumbia y programas de uso de tecnologías eficientes y reciclaje de agua.</p>						
<p>Plazo de ejecución</p>						
<p>CORTO PLAZO</p>						
<p>Objetivo general</p>		<p>Área responsable</p>			<p>Entidades de Financiamiento</p>	
<p>S/500,000.00</p>		<p>Municipalidad Distrital de Quellouno</p>			<p>Municipalidad Distrital de Quellouno, IMA</p>	

<p>PROYECTO N°30: IMPLEMENTACION DEL SISTEMA DE MONITOREO DE LA CALIDAD AMBIENTAL EN EL AREA URBANA Y DE EXPANSIÓN, DEL CENTRO POBLADO DE QUELLOUNO, EN EL DISTRITO DE QUELLOUNO, PROVINCIA DE LA CONVENCION, DEPARTAMENTO DE CUSCO</p>	<p>Departamento / Provincia</p>	<p>Cusco / La Convención</p>	<p>Distrito</p>	<p>Quellouno</p>	<p>Población beneficiaria</p>	<p>CC.PP Quellouno</p>
	<p>Entidades involucradas</p>		<p>MINISTERIO DEL AMBIENTE MINAM</p>			
<p>TIPO DE PROYECTO: ESTRUCTURANTE</p>	<p>Problemática a solucionar</p> <p>El actual desarrollo y crecimiento de la población del centro poblado Quellouno trae consigo la generación de diferentes actividades contaminantes del ambiente, afectando los recursos naturales como el agua, aire y suelo; dichas actividades humanas ocasionan impactos ambientales negativos en el ecosistema los cuales se pueden traducir en pérdida de biodiversidad, degradación de ecosistemas naturales como bosques, contaminación de recursos hídricos, y así mismo contaminación atmosférica; para realizar el control de los niveles de contaminación del ambiente en el centro poblado de Quellouno.</p>					
<p>Objetivo general</p> <p>Implementar el sistema integral de monitoreo de la calidad ambiental y parámetros ambientales del centro poblado de Quellouno.</p>						
<p>Objetivos específicos</p> <ul style="list-style-type: none"> • Crear alianzas estratégicas entre los actores involucrados en el monitoreo de la calidad ambiental. • Gestionar la implementación del Plan de Gestión y Manejo de Escombros y otros residuos que provienen de la construcción. • Implementar equipamiento especializado para llevar a cabo acciones de monitoreo de la calidad ambiental. 						
<p>Descripción del proyecto</p> <p>El proyecto consiste en la implementación de un sistema de monitoreo de calidad ambiental en un área urbana y su zona de expansión es esencial para garantizar que se mantenga un entorno saludable, sostenible y seguro para los residentes y la vida silvestre, así como para cumplir con las regulaciones ambientales y reducir los impactos negativos en el medio ambiente.</p>						
<p>Plazo de ejecución</p>		<p>Inversión de estimación</p>	<p>Área responsable</p>		<p>Entidades de Financiamiento</p>	
<p>MEDIANO PLAZO</p>		<p>S/3,000,000.00</p>	<p>Municipalidad Distrital de Quellouno</p>		<p>Municipalidad Distrital de Quellouno, Municipalidad provincial de la convencion, instituto de manejos de agua y medio ambiente.</p>	



PERÚ

Ministerio
de Vivienda, Construcción
y Saneamiento