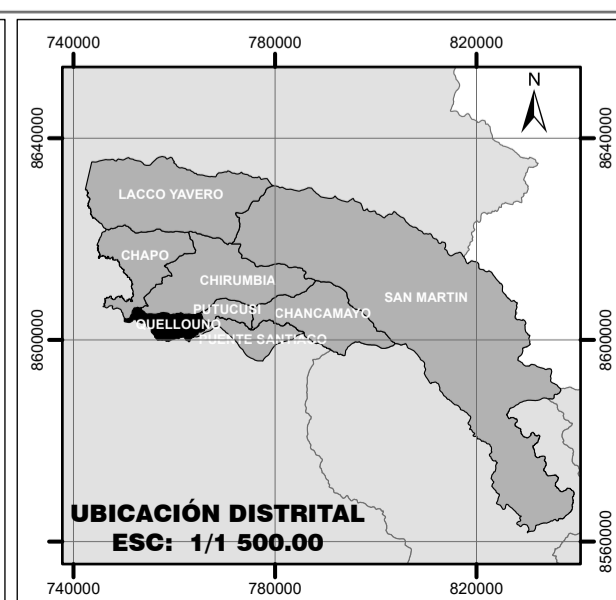
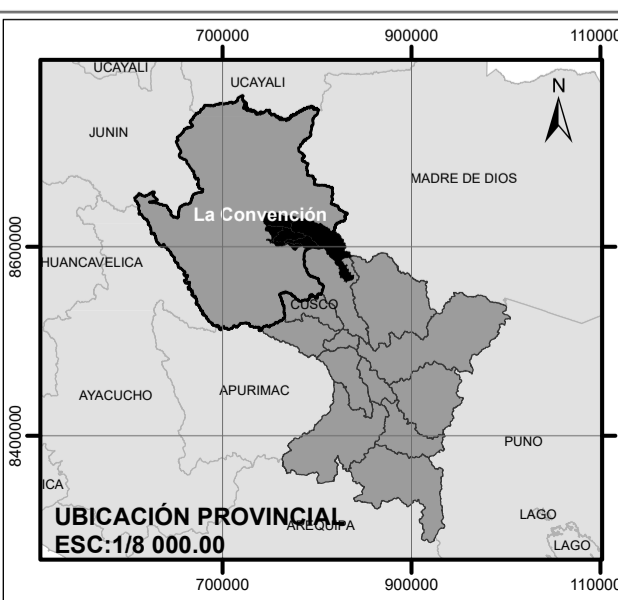
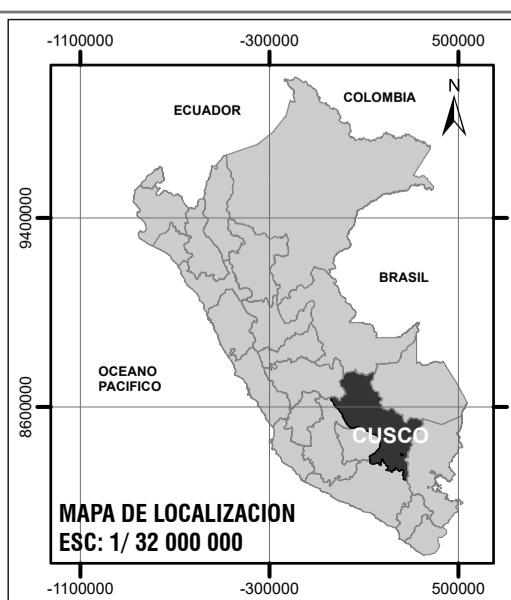


LEYENDA

- Centro Poblado
- Lotes
- Via Departamental
- Via Vecinal
- Quebrada Quellomayo
- Hidrologia
- Quebrada
- Curvas de Nivel 5.00 ml

Mapa de Delimitacion del Ambito de Intervencion

- Área de Intervencion Indirecta
- Área de Intervencion Directa



WGS 1984 UTM Zone 18S
WKID: 32718 Authority: EPSG

Projection: Transverse Mercator
False_Easting: 500000.0
False_Northing: 1000000.0
Central_Meridian: -75.0
Scale_Factor: 0.9996
Latitude_Of_Origin: 0.0
Linear Unit: Meter (1.0)

ESQUEMA DE ACONDICIONAMIENTO URBANO
QUELLOUNO
2023 - 2033

MUNICIPALIDAD
DISTRITAL DE QUELLOUNO
GESTION 2023-2030

GERENCIA DE INFRAESTRUCTURA
DIVISION DE OBRAS PUBLICAS

PROYECTO: MEJORAMIENTO DE LOS SERVICIOS DE GESTION TERRITORIAL PARA EL DESARROLLO URBANO RURAL DEL DISTRITO DE QUELLOUNO, PROVINCIA DE LA CONVENCION, DEPARTAMENTO DEL CUSCO

MAPA:
DELIMITACION DEL AMBITO DE INTERVENCION

ELABORACION: EQUIPO TECNICO EU. CP QUELLOUNO

UBICACION: Departamento: Cusco
Provincia: La Convencion
Distrito: Quellomayo
Sector: Quellomayo

SISTEMA DE COORDENADAS: WGS 1984 UTM ZONA 18L SUR

ESCALA: 1/8 000

FECHA: SETIEMBRE 2023

MD -01